


CONTROLE DE MOVIMENTO DE VEÍCULO

Cl.: MARCELO FERREIRA DIAS | Placa: HMG-6182

Movimento: 91:10:29 | Parado (IGN. ligada): 189:54:23 | Parado: 423:11:55 | Tempo Ligado (Total): 281:04:52

Distância: 1528km:073m | Custo: R\$ 0,00 | Período: 01/09/2022 00:00 à 30/09/2022 23:59

Status	De	Para	Data	De	Para	Tempo	Distância	Consumo	Custo
Parado (IGN. ligada)	Rua Maria de Lourdes Moreira, Santa Rita, Araxá - MG, 38181-489, Brasil	Rua Maria de Lourdes Moreira, Santa Rita, Araxá - MG, 38181-489, Brasil	01/09/2022 06:41:28	01/09/2022 06:42:26	00:00:58	0km:000m	0 Litros	R\$ 0,00	
Movimento	Rua Maria de Lourdes Moreira, Santa Rita, Araxá - MG, 38181-489, Brasil	Avenida Hítalo Rossi, Jardim Residencial Bela Vista, Araxá - MG, 38181-419, Brasil	01/09/2022 06:42:26	01/09/2022 06:45:00	00:02:34	0km:768m	0 Litros	R\$ 0,00	
Parado	Avenida Hítalo Rossi, Jardim Residencial Bela Vista, Araxá - MG, 38181-419, Brasil	Avenida Hítalo Rossi, Jardim Residencial Bela Vista, Araxá - MG, 38181-419, Brasil	01/09/2022 06:45:00	01/09/2022 06:50:09	00:05:09	0km:000m	0 Litros	R\$ 0,00	
Parado (IGN. ligada)	Avenida Hítalo Rossi, Jardim Residencial Bela Vista, Araxá - MG, 38181-419, Brasil	Rua Honório de Paiva Abreu, Jardim Residencial Bela Vista, Araxá - MG, 38181-414, Brasil	01/09/2022 06:50:09	01/09/2022 06:55:11	00:05:02	0km:000m	0 Litros	R\$ 0,00	
Movimento	Rua Honório de Paiva Abreu, Jardim Residencial Bela Vista, Araxá - MG, 38181-414, Brasil	Rua Honório de Paiva Abreu, Jardim Residencial Bela Vista, Araxá - MG, 38181-414, Brasil	01/09/2022 06:55:11	01/09/2022 07:00:30	00:05:19	0km:031m	0 Litros	R\$ 0,00	
Parado (IGN. ligada)	Rua Honório de Paiva Abreu, Jardim Residencial Bela Vista, Araxá - MG, 38181-414, Brasil	Santa Rita, Araxá - MG, 38181-292, Brasil	01/09/2022 07:00:30	01/09/2022 07:01:47	00:01:17	0km:000m	0 Litros	R\$ 0,00	
Movimento	Santa Rita, Araxá - MG, 38181-292, Brasil	BR-262, Itaipu de Araxá, Araxá, Região Geográfica Imediata de Araxá, Região Geográfica Intermediária de Uberaba, Minas Gerais, Região Sudeste, Brasil	01/09/2022 07:01:47	01/09/2022 08:00:29	00:58:42	30km:060m	0 Litros	R\$ 0,00	
Parado	BR-262, Itaipu de Araxá, Araxá, Região Geográfica Imediata de Araxá, Região Geográfica Intermediária de Uberaba, Minas Gerais, Região Sudeste, Brasil	BR-262, Itaipu de Araxá, Araxá, Região Geográfica Imediata de Araxá, Região Geográfica Intermediária de Uberaba, Minas Gerais, Região Sudeste, Brasil	01/09/2022 08:00:29	01/09/2022 08:49:47	00:49:18	0km:000m	0 Litros	R\$ 0,00	
Parado (IGN. ligada)	BR-262, Itaipu de Araxá, Araxá, Região Geográfica Imediata de Araxá, Região Geográfica Intermediária de Uberaba, Minas Gerais, Região Sudeste, Brasil	BR-262, Itaipu de Araxá, Araxá, Região Geográfica Imediata de Araxá, Região Geográfica Intermediária de Uberaba, Minas Gerais, Região Sudeste, Brasil	01/09/2022 08:49:47	01/09/2022 08:51:46	00:01:59	0km:000m	0 Litros	R\$ 0,00	
Movimento	BR-262, Itaipu de Araxá, Araxá, Região Geográfica Imediata de Araxá, Região Geográfica Intermediária de Uberaba, Minas Gerais, Região Sudeste, Brasil	Araxá, Região Geográfica Imediata de Araxá, Região Geográfica Intermediária de Uberaba, Minas Gerais, Região Sudeste, Brasil	01/09/2022 08:51:46	01/09/2022 09:01:55	00:10:09	3km:113m	0 Litros	R\$ 0,00	
Parado (IGN. ligada)	Araxá, Região Geográfica Imediata de Araxá, Região Geográfica Intermediária de Uberaba, Minas Gerais, Região Sudeste, Brasil	BR-262, Araxá - MG, 38183-244, Brasil	01/09/2022 09:01:55	01/09/2022 09:05:48	00:03:53	0km:000m	0 Litros	R\$ 0,00	
Movimento	BR-262, Araxá - MG, 38183-244, Brasil	BR-262, Araxá - MG, 38183-244, Brasil	01/09/2022 09:05:48	01/09/2022 09:07:20	00:01:32	0km:208m	0 Litros	R\$ 0,00	
Parado	BR-262, Araxá - MG, 38183-244, Brasil	BR-262, Araxá - MG, 38183-244, Brasil	01/09/2022 09:07:20	01/09/2022 09:14:43	00:07:23	0km:000m	0 Litros	R\$ 0,00	



CONTROLE DE MOVIMENTO DE VEÍCULO

Cli : MARCELO FERREIRA DIAS | Placa: HMG-6182

Movimento: 91:10:29 | Parado (IGN. ligada): 189:54:23 | Parado: 423:11:55 | Tempo Ligado (Total): 281:04:52

Distância:1528km:073m | Custo: R\$ 0,00 | Período: 01/09/2022 00:00 à 30/09/2022 23:59

Status	DI Inicial	Início	DI Final	Fim	Período	Distância	Consumo	Custo
Movimento	01/09/2022 09:14:43		01/09/2022 09:16:03	BR-262, Araxá - MG, 38183-244, Brasil	00:01:20	0km:021m	0 Litros	R\$ 0,00
Parado	01/09/2022 09:16:03	BR-262, Araxá - MG, 38183-244, Brasil	01/09/2022 09:19:28	BR-262, Araxá - MG, 38183-244, Brasil	00:03:25	0km:000m	0 Litros	R\$ 0,00
Parado (IGN. ligada)	01/09/2022 09:19:28	BR-262, Araxá - MG, 38183-244, Brasil	01/09/2022 09:19:37	BR-262, Araxá - MG, 38183-244, Brasil	00:00:09	0km:000m	0 Litros	R\$ 0,00
Movimento	01/09/2022 09:19:37		01/09/2022 09:29:11	BR-262, Itaipu de Araxá, Araxá, Região Geográfica Imediata de Araxá, Região Geográfica Intermediária de Uberaba, Minas Gerais, Região Sudeste, Brasil	00:09:34	3km:025m	0 Litros	R\$ 0,00
Parado (IGN. ligada)	01/09/2022 09:29:11	BR-262, Itaipu de Araxá, Araxá, Região Geográfica Imediata de Araxá, Região Geográfica Intermediária de Uberaba, Minas Gerais, Região Sudeste, Brasil	01/09/2022 09:30:34	BR-262, Itaipu de Araxá, Araxá, Região Geográfica Imediata de Araxá, Região Geográfica Intermediária de Uberaba, Minas Gerais, Região Sudeste, Brasil	00:01:23	0km:000m	0 Litros	R\$ 0,00
Movimento	01/09/2022 09:30:34		01/09/2022 09:47:29	BR-262, Araxá - MG, 38183-244, Brasil	00:16:55	4km:244m	0 Litros	R\$ 0,00
Parado	01/09/2022 09:47:29	BR-262, Araxá - MG, 38183-244, Brasil	01/09/2022 10:04:16	BR-262, Araxá - MG, 38183-244, Brasil	00:16:47	0km:000m	0 Litros	R\$ 0,00
Movimento	01/09/2022 10:04:16		01/09/2022 10:10:23	BR-262, Itaipu de Araxá, Araxá, Região Geográfica Imediata de Araxá, Região Geográfica Intermediária de Uberaba, Minas Gerais, Região Sudeste, Brasil	00:06:07	2km:007m	0 Litros	R\$ 0,00
Parado (IGN. ligada)	01/09/2022 10:10:23	BR-262, Itaipu de Araxá, Araxá, Região Geográfica Imediata de Araxá, Região Geográfica Intermediária de Uberaba, Minas Gerais, Região Sudeste, Brasil	01/09/2022 10:12:14	BR-262, Itaipu de Araxá, Araxá, Região Geográfica Imediata de Araxá, Região Geográfica Intermediária de Uberaba, Minas Gerais, Região Sudeste, Brasil	00:01:51	0km:000m	0 Litros	R\$ 0,00
Movimento	01/09/2022 10:12:14		01/09/2022 10:14:13	BR-262, Itaipu de Araxá, Araxá, Região Geográfica Imediata de Araxá, Região Geográfica Intermediária de Uberaba, Minas Gerais, Região Sudeste, Brasil	00:01:59	0km:021m	0 Litros	R\$ 0,00
Parado (IGN. ligada)	01/09/2022 10:14:13	BR-262, Itaipu de Araxá, Araxá, Região Geográfica Imediata de Araxá, Região Geográfica Intermediária de Uberaba, Minas Gerais, Região Sudeste, Brasil	01/09/2022 10:15:23	BR-262, Araxá - MG, 38183-244, Brasil	00:01:10	0km:000m	0 Litros	R\$ 0,00
Movimento	01/09/2022 10:15:23		01/09/2022 10:15:50	BR-262, Araxá - MG, 38183-244, Brasil	00:00:27	0km:092m	0 Litros	R\$ 0,00
Parado	01/09/2022 10:15:50	BR-262, Araxá - MG, 38183-244, Brasil	01/09/2022 12:07:13	Fazenda Lajeado, Araxá, Região Geográfica Imediata de Araxá, Região Geográfica Intermediária de Uberaba, Minas Gerais, Região Sudeste, Brasil	01:51:23	0km:000m	0 Litros	R\$ 0,00



Status	Dr. Início	Início	Dr. Fim	Fim	Período	Distância	Consumo	Gasto
Parado (IGN. ligada)	01/09/2022 12:07:13	Fazenda Lajeado, Araxá, Região Geográfica Imediata de Araxá, Região Geográfica Intermediária de Uberaba, Minas Gerais, Região Sudeste, Brasil	01/09/2022 12:08:51	BR-262, Araxá - MG, 38183-244, Brasil	00:01:38	0km:000m	0 Litros	R\$ 0,00
Movimento	01/09/2022 12:08:51	BR-262, Araxá - MG, 38183-244, Brasil	01/09/2022 12:15:36	BR-262, Araxá - MG, 38183-244, Brasil	00:06:45	3km:049m	0 Litros	R\$ 0,00
Parado	01/09/2022 12:15:36	BR-262, Araxá - MG, 38183-244, Brasil	01/09/2022 12:24:18	Araxá, Região Geográfica Imediata de Araxá, Região Geográfica Intermediária de Uberaba, Minas Gerais, Região Sudeste, Brasil	00:08:42	0km:000m	0 Litros	R\$ 0,00
Parado (IGN. ligada)	01/09/2022 12:24:18	Araxá, Região Geográfica Imediata de Araxá, Região Geográfica Intermediária de Uberaba, Minas Gerais, Região Sudeste, Brasil	01/09/2022 12:26:17	BR-262, Araxá - MG, 38183-244, Brasil	00:01:59	0km:000m	0 Litros	R\$ 0,00
Movimento	01/09/2022 12:26:17	BR-262, Araxá - MG, 38183-244, Brasil	01/09/2022 12:40:10	Fazenda Júlio Cardoso, Araxá, Região Geográfica Imediata de Araxá, Região Geográfica Intermediária de Uberaba, Minas Gerais, Região Sudeste, Brasil	00:13:53	4km:431m	0 Litros	R\$ 0,00
Parado (IGN. ligada)	01/09/2022 12:40:10	Fazenda Júlio Cardoso, Araxá, Região Geográfica Imediata de Araxá, Região Geográfica Intermediária de Uberaba, Minas Gerais, Região Sudeste, Brasil	01/09/2022 12:44:04	Fazenda Júlio Cardoso, Araxá, Região Geográfica Imediata de Araxá, Região Geográfica Intermediária de Uberaba, Minas Gerais, Região Sudeste, Brasil	00:03:54	0km:000m	0 Litros	R\$ 0,00
Movimento	01/09/2022 12:44:04	Fazenda Júlio Cardoso, Araxá, Região Geográfica Imediata de Araxá, Região Geográfica Intermediária de Uberaba, Minas Gerais, Região Sudeste, Brasil	01/09/2022 12:46:17	BR-262, Araxá - MG, 38183-244, Brasil	00:02:13	0km:359m	0 Litros	R\$ 0,00
Parado	01/09/2022 12:46:17	BR-262, Araxá - MG, 38183-244, Brasil	01/09/2022 12:52:13	BR-262, Araxá - MG, 38183-244, Brasil	00:05:56	0km:000m	0 Litros	R\$ 0,00
Parado (IGN. ligada)	01/09/2022 12:52:13	BR-262, Araxá - MG, 38183-244, Brasil	01/09/2022 12:53:37	Fazenda Júlio Cardoso, Araxá, Região Geográfica Imediata de Araxá, Região Geográfica Intermediária de Uberaba, Minas Gerais, Região Sudeste, Brasil	00:01:24	0km:000m	0 Litros	R\$ 0,00
Movimento	01/09/2022 12:53:37	Fazenda Júlio Cardoso, Araxá, Região Geográfica Imediata de Araxá, Região Geográfica Intermediária de Uberaba, Minas Gerais, Região Sudeste, Brasil	01/09/2022 12:55:26	BR-262, Araxá - MG, 38183-244, Brasil	00:01:49	0km:025m	0 Litros	R\$ 0,00
Parado (IGN. ligada)	01/09/2022 12:55:26	BR-262, Araxá - MG, 38183-244, Brasil	01/09/2022 12:57:25	Fazenda Júlio Cardoso, Araxá, Região Geográfica Imediata de Araxá, Região Geográfica Intermediária de Uberaba, Minas Gerais, Região Sudeste, Brasil	00:01:59	0km:000m	0 Litros	R\$ 0,00



CONTROLE DE MOVIMENTO DE VEÍCULO

C. e: MARCELO FERREIRA DIAS | Placa: HMG-6182

Movimento: 91:10:29 | Parado (IGN. ligada): 189:54:23 | Parado: 423:11:55 | Tempo Ligado (Total): 281:04:52

Distância: 1528km:073m | Custo: R\$ 0,00 | Período: 01/09/2022 00:00 à 30/09/2022 23:59

Status	Dz. Inicial	Início	Dz. Final	Fim	Porfoto	Distância	Consumo	Custo
Movimento	01/09/2022 12:57:25	Fazenda Júlio Cardoso, Araxá, Região Geográfica Imediata de Araxá, Região Geográfica Intermediária de Uberaba, Minas Gerais, Região Sudeste, Brasil	01/09/2022 13:18:03	Residencial Camuá, Araxá - MG, 38180-500, Brasil	00:20:38	20km:323m	0 Litros	R\$ 0,00
Parado (IGN. ligada)	01/09/2022 13:18:03	Residencial Camuá, Araxá - MG, 38180-500, Brasil	01/09/2022 13:18:06	Residencial Camuá, Araxá - MG, 38180-500, Brasil	00:00:03	0km:000m	0 Litros	R\$ 0,00
Parado	01/09/2022 13:18:06	Residencial Camuá, Araxá - MG, 38180-500, Brasil	01/09/2022 13:20:59	Residencial Camuá, Araxá - MG, 38180-500, Brasil	00:02:53	0km:000m	0 Litros	R\$ 0,00
Parado (IGN. ligada)	01/09/2022 13:20:59	Residencial Camuá, Araxá - MG, 38180-500, Brasil	01/09/2022 13:21:03	Residencial Camuá, Araxá - MG, 38180-500, Brasil	00:00:04	0km:000m	0 Litros	R\$ 0,00
Movimento	01/09/2022 13:21:03	Residencial Camuá, Araxá - MG, 38180-500, Brasil	01/09/2022 13:34:35	Avenida Rosália Isaura de Araújo, Guilhermina Vieira Chaer, Araxá - MG, 38180-802, Brasil	00:13:32	9km:097m	0 Litros	R\$ 0,00
Parado	01/09/2022 13:34:35	Avenida Rosália Isaura de Araújo, Guilhermina Vieira Chaer, Araxá - MG, 38180-802, Brasil	01/09/2022 13:40:09	Avenida Rosália Isaura de Araújo, Jardim Imperial, Araxá, Microrregião Araxá, Mesorregião Triângulo Mineiro/Alto Paranaíba, Minas Gerais, Região Sudeste, 38183244, Brasil	00:05:34	0km:000m	0 Litros	R\$ 0,00
Parado (IGN. ligada)	01/09/2022 13:40:09	Avenida Rosália Isaura de Araújo, Jardim Imperial, Araxá, Microrregião Araxá, Mesorregião Triângulo Mineiro/Alto Paranaíba, Minas Gerais, Região Sudeste, 38183244, Brasil	01/09/2022 13:40:39	Avenida Rosália Isaura de Araújo, Guilhermina Vieira Chaer, Araxá - MG, 38180-802, Brasil	00:00:30	0km:000m	0 Litros	R\$ 0,00
Movimento	01/09/2022 13:40:39	Avenida Rosália Isaura de Araújo, Guilhermina Vieira Chaer, Araxá - MG, 38180-802, Brasil	01/09/2022 13:47:15	Rua Maria Francisca dos Santos, Domingos Zema, Araxá - MG, 38181-172, Brasil	00:06:36	3km:077m	0 Litros	R\$ 0,00
Parado	01/09/2022 13:47:15	Rua Maria Francisca dos Santos, Domingos Zema, Araxá - MG, 38181-172, Brasil	01/09/2022 13:54:47	Rua Maria Francisca dos Santos, Domingos Zema, Araxá - MG, 38181-172, Brasil	00:07:32	0km:000m	0 Litros	R\$ 0,00
Parado (IGN. ligada)	01/09/2022 13:54:47	Rua Maria Francisca dos Santos, Domingos Zema, Araxá - MG, 38181-172, Brasil	01/09/2022 13:55:30	Rua Agenor Ribeiro de Resende, Domingos Zema, Araxá - MG, 38181-176, Brasil	00:00:43	0km:000m	0 Litros	R\$ 0,00
Movimento	01/09/2022 13:55:30	Rua Agenor Ribeiro de Resende, Domingos Zema, Araxá - MG, 38181-176, Brasil	01/09/2022 13:57:34	Rua Maria da Costa Gomes, Santa Rita, Araxá - MG, 38181-488, Brasil	00:02:04	0km:570m	0 Litros	R\$ 0,00
Parado	01/09/2022 13:57:34	Rua Maria da Costa Gomes, Santa Rita, Araxá - MG, 38181-488, Brasil	01/09/2022 21:50:13	Rua Maria da Costa Gomes, Santa Rita, Araxá - MG, 38181-488, Brasil	07:52:39	0km:000m	0 Litros	R\$ 0,00
Movimento	01/09/2022 21:50:13	Rua Maria da Costa Gomes, Santa Rita, Araxá - MG, 38181-488, Brasil	01/09/2022 21:52:57	Rua Maria da Costa Gomes, Santa Rita, Araxá - MG, 38181-488, Brasil	00:02:44	0km:050m	0 Litros	R\$ 0,00



CONTROLE DE MOVIMENTO DE VEÍCULO

Chefe: MARCELO FERREIRA DIAS | Placa: HMG-6182

Movimento: 91:10:29 | Parado (IGN. ligada): 189:54:23 | Parado: 423:11:55 | Tempo Ligado (Total): 281:04:52

Distância: 1528km:073m | Custo: R\$ 0,00 | Período: 01/09/2022 00:00 a 30/09/2022 23:59

Situação	Dt. Inicial	Dt. Final	Fim	Período	Distância	Consumo	Custo
Parado	01/09/2022 21:52:57	02/09/2022 06:49:46	Rua Maria da Costa Gomes, Santa Rita, Araxá - MG, 38181-488, Brasil	08:56:49	0km:000m	0 Litros	R\$ 0,00
Parado (IGN. ligada)	02/09/2022 06:49:46	02/09/2022 06:54:42	Sub-Total - (01 Sep 2022) Rua Maria de Lourdes Moreira, Santa Rita, Araxá - MG, 38181-489, Brasil	15:11:29	83km:078m	0,00 Litros	R\$ 0,00
Movimento	02/09/2022 06:54:42	02/09/2022 07:11:54	Rua Maria de Lourdes Moreira, Santa Rita, Araxá - MG, 38181-489, Brasil	00:04:56	0km:000m	0 Litros	R\$ 0,00
Parado	02/09/2022 07:11:54	02/09/2022 07:33:14	Alameda da Liberdade, Vila Silvéria, Araxá - MG, 38183-420, Brasil	00:17:12	5km:905m	0 Litros	R\$ 0,00
Parado (IGN. ligada)	02/09/2022 07:33:14	02/09/2022 07:33:48	Alameda da Liberdade, Vila Silvéria, Araxá - MG, 38183-420, Brasil	00:21:20	0km:000m	0 Litros	R\$ 0,00
Movimento	02/09/2022 07:33:48	02/09/2022 07:35:47	Avenida Tancredo Neves, Vila Silvéria, Araxá - MG, 38183-380, Brasil	00:00:34	0km:000m	0 Litros	R\$ 0,00
Parado (IGN. ligada)	02/09/2022 07:35:47	02/09/2022 07:36:02	Avenida Tancredo Neves, Vila Silvéria, Araxá - MG, 38183-380, Brasil	00:01:59	0km:653m	0 Litros	R\$ 0,00
Movimento	02/09/2022 07:36:02	02/09/2022 07:36:11	Rua Modestina Magalhães de Oliveira, Vila Silvéria, Araxá - MG, 38183-392, Brasil	00:00:15	0km:000m	0 Litros	R\$ 0,00
Parado	02/09/2022 07:36:11	02/09/2022 07:47:47	Avenida Tancredo Neves, Vila Silvéria, Araxá - MG, 38183-380, Brasil	00:00:09	0km:035m	0 Litros	R\$ 0,00
Parado (IGN. ligada)	02/09/2022 07:47:47	02/09/2022 07:50:58	Rua Onze, Vila Silvéria, Araxá - MG, 38181-468, Brasil	00:11:36	0km:000m	0 Litros	R\$ 0,00
Movimento	02/09/2022 07:50:58	02/09/2022 08:06:52	Avenida Tancredo Neves, Vila Silvéria, Araxá - MG, 38183-380, Brasil	00:03:11	0km:000m	0 Litros	R\$ 0,00
Parado	02/09/2022 08:06:52	02/09/2022 08:08:06	Loteamento Max Newmann, Araxá - MG, 38180-084, Brasil	00:15:54	8km:463m	0 Litros	R\$ 0,00
Parado (IGN. ligada)	02/09/2022 08:08:06	02/09/2022 08:08:24	Loteamento Max Newmann, Araxá - MG, 38180-084, Brasil	00:01:14	0km:000m	0 Litros	R\$ 0,00
Movimento	02/09/2022 08:08:24	02/09/2022 08:23:47	Loteamento Max Newmann, Araxá - MG, 38180-084, Brasil	00:00:18	0km:000m	0 Litros	R\$ 0,00
Parado	02/09/2022 08:23:47	02/09/2022 08:35:08	Araxá, Região Geográfica Imediata de Araxá, Região Geográfica Intermediária de Uberaba, Minas Gerais, Região Sudeste, Brasil	00:15:23	5km:489m	0 Litros	R\$ 0,00
Parado	02/09/2022 08:35:08	02/09/2022 08:35:08	Araxá, Região Geográfica Imediata de Araxá, Região Geográfica Intermediária de Uberaba, Minas Gerais, Região Sudeste, Brasil	00:11:21	0km:000m	0 Litros	R\$ 0,00



CONTROLE DE MOVIMENTO DE VEÍCULO

Cli.: MARCELO FERREIRA DIAS | Placa: HMG-6182

Movimento: 91:10:29 | Parado (IGN. ligada): 189:54:23 | Parado: 423:11:55 | Tempo Ligado (Total): 281:04:52

Distância: 1528km:073m | Custo: R\$ 0,00 | Período: 01/09/2022 00:00 à 30/09/2022 23:59

Situação	Dt. Inicial	Início	Dt. Final	Fim	Período	Distância	Consumo	Custo
Parado (IGN. ligada)	02/09/2022 08:35:08	Araxá, Região Geográfica Imediata de Araxá, Região Geográfica Intermediária de Uberaba, Minas Gerais, Região Sudeste, Brasil	02/09/2022 08:47:25	Araxá, Região Geográfica Imediata de Araxá, Região Geográfica Intermediária de Uberaba, Minas Gerais, Região Sudeste, Brasil	00:12:17	0km:000m	0 Litros	R\$ 0,00
Movimento	02/09/2022 08:47:25	Araxá, Região Geográfica Imediata de Araxá, Região Geográfica Intermediária de Uberaba, Minas Gerais, Região Sudeste, Brasil	02/09/2022 08:49:25	Araxá, Região Geográfica Imediata de Araxá, Região Geográfica Intermediária de Uberaba, Minas Gerais, Região Sudeste, Brasil	00:02:00	0km:063m	0 Litros	R\$ 0,00
Parado	02/09/2022 08:49:25	Araxá, Região Geográfica Imediata de Araxá, Região Geográfica Intermediária de Uberaba, Minas Gerais, Região Sudeste, Brasil	02/09/2022 08:51:07	Araxá, Região Geográfica Imediata de Araxá, Região Geográfica Intermediária de Uberaba, Minas Gerais, Região Sudeste, Brasil	00:01:42	0km:000m	0 Litros	R\$ 0,00
Parado (IGN. ligada)	02/09/2022 08:51:07	Araxá, Região Geográfica Imediata de Araxá, Região Geográfica Intermediária de Uberaba, Minas Gerais, Região Sudeste, Brasil	02/09/2022 08:53:02	Araxá, Região Geográfica Imediata de Araxá, Região Geográfica Intermediária de Uberaba, Minas Gerais, Região Sudeste, Brasil	00:01:55	0km:000m	0 Litros	R\$ 0,00
Movimento	02/09/2022 08:53:02	Araxá, Região Geográfica Imediata de Araxá, Região Geográfica Intermediária de Uberaba, Minas Gerais, Região Sudeste, Brasil	02/09/2022 08:55:31	Araxá, Região Geográfica Imediata de Araxá, Região Geográfica Intermediária de Uberaba, Minas Gerais, Região Sudeste, Brasil	00:02:29	0km:036m	0 Litros	R\$ 0,00
Parado (IGN. ligada)	02/09/2022 08:55:31	Araxá, Região Geográfica Imediata de Araxá, Região Geográfica Intermediária de Uberaba, Minas Gerais, Região Sudeste, Brasil	02/09/2022 08:59:34	Axa-040, Araxá - MG, 38183-244, Brasil	00:04:03	0km:000m	0 Litros	R\$ 0,00
Parado	02/09/2022 08:59:34	Araxá, Região Geográfica Imediata de Araxá, Região Geográfica Intermediária de Uberaba, Minas Gerais, Região Sudeste, Brasil	02/09/2022 09:17:37	Araxá, Região Geográfica Imediata de Araxá, Região Geográfica Intermediária de Uberaba, Minas Gerais, Região Sudeste, Brasil	00:18:03	0km:000m	0 Litros	R\$ 0,00
Parado (IGN. ligada)	02/09/2022 09:17:37	Araxá, Região Geográfica Imediata de Araxá, Região Geográfica Intermediária de Uberaba, Minas Gerais, Região Sudeste, Brasil	02/09/2022 09:19:36	Araxá, Região Geográfica Imediata de Araxá, Região Geográfica Intermediária de Uberaba, Minas Gerais, Região Sudeste, Brasil	00:01:59	0km:000m	0 Litros	R\$ 0,00
Movimento	02/09/2022 09:19:36	Araxá, Região Geográfica Imediata de Araxá, Região Geográfica Intermediária de Uberaba, Minas Gerais, Região Sudeste, Brasil	02/09/2022 10:31:19	Axa-040, Araxá - MG, 38183-244, Brasil	01:11:43	26km:809m	0 Litros	R\$ 0,00
Parado	02/09/2022 10:31:19	Axa-040, Araxá - MG, 38183-244, Brasil	02/09/2022 10:47:19	Araxá, Região Geográfica Imediata de Araxá, Região Geográfica Intermediária de Uberaba, Minas Gerais, Região Sudeste, Brasil	00:16:00	0km:000m	0 Litros	R\$ 0,00
Parado (IGN. ligada)	02/09/2022 10:47:19	Araxá, Região Geográfica Imediata de Araxá, Região Geográfica Intermediária de Uberaba, Minas Gerais, Região Sudeste, Brasil	02/09/2022 10:48:15	Araxá, Região Geográfica Imediata de Araxá, Região Geográfica Intermediária de Uberaba, Minas Gerais, Região Sudeste, Brasil	00:00:56	0km:000m	0 Litros	R\$ 0,00
Movimento	02/09/2022 10:48:15	Araxá, Região Geográfica Imediata de Araxá, Região Geográfica Intermediária de Uberaba, Minas Gerais, Região Sudeste, Brasil	02/09/2022 10:52:18	Axa-040, Araxá - MG, 38183-244, Brasil	00:04:03	0km:582m	0 Litros	R\$ 0,00



CONTROLE DE MOVIMENTO DE VEÍCULO

C: MARCELO FERREIRA DIAS | Placa: HMG-6182

Movimento: 91:10:29 | Parado (IGN. ligada): 189:54:23 | Parado: 423:11:55 | Tempo Ligado (Total): 281:04:52

Distância: 1528km:073m | Custo: R\$ 0,00 | Período: 01/09/2022 00:00 à 30/09/2022 23:59

Status	Dt. Inicial	Início	Fim	Período	Distância	Consumo	Custo
Parado (IGN. ligada)	02/09/2022 10:52:18	Axa-040, Araxá - MG, 38183-244, Brasil	Axa-040, Araxá - MG, 38183-244, Brasil	00:00:35	0km:000m	0 Litros	R\$ 0,00
Movimento	02/09/2022 10:52:53	Axa-040, Araxá - MG, 38183-244, Brasil	Araxá, Microrregião Araxá, Mesorregião Triângulo Mineiro/Alto Paranaíba, MG, Região Sudeste, Brasil	00:07:44	2km:769m	0 Litros	R\$ 0,00
Parado (IGN. ligada)	02/09/2022 11:00:37	Araxá, Microrregião Araxá, Mesorregião Triângulo Mineiro/Alto Paranaíba, MG, Região Sudeste, Brasil	Araxá - MG, 38183-244, Brasil	00:02:00	0km:000m	0 Litros	R\$ 0,00
Movimento	02/09/2022 11:02:37	Araxá - MG, 38183-244, Brasil	Rua da Banheira, Morada do Sol, Araxá, Região Geográfica Imediata de Araxá, Região Geográfica Intermediária de Uberaba, Minas Gerais, Região Sudeste, 38180-120, Brasil	00:22:42	8km:443m	0 Litros	R\$ 0,00
Parado	02/09/2022 11:25:19	Rua da Banheira, Morada do Sol, Araxá, Região Geográfica Imediata de Araxá, Região Geográfica Intermediária de Uberaba, Minas Gerais, Região Sudeste, 38180-120, Brasil	Rua da Banheira, Morada do Sol, Araxá, Região Geográfica Imediata de Araxá, Região Geográfica Intermediária de Uberaba, Minas Gerais, Região Sudeste, 38180-120, Brasil	01:09:45	0km:000m	0 Litros	R\$ 0,00
Parado (IGN. ligada)	02/09/2022 12:35:04	Rua da Banheira, Morada do Sol, Araxá, Região Geográfica Imediata de Araxá, Região Geográfica Intermediária de Uberaba, Minas Gerais, Região Sudeste, 38180-120, Brasil	Rua Gustavo Martins de Oliveira, Morada do Sol, Araxá - MG, 38181-412, Brasil	66:21:45	0km:000m	0 Litros	R\$ 0,00
Movimento	05/09/2022 06:56:49	Rua Gustavo Martins de Oliveira, Morada do Sol, Araxá - MG, 38181-412, Brasil	Sub-Total - (02 Sep 2022)	29:53:36	57km:684m	0,00 Litros	R\$ 0,00
Parado (IGN. ligada)	05/09/2022 07:01:15	Rua Franklin de Castro, Centro, Araxá - MG, 38183-020, Brasil	Praça Hely Franca, Centro, Araxá - MG, 38183-020, Brasil	00:04:26	1km:059m	0 Litros	R\$ 0,00
Movimento	05/09/2022 07:01:59	Praça Hely Franca, Centro, Araxá - MG, 38183-020, Brasil	Rua Franklin de Castro, Centro, Araxá - MG, 38183-120, Brasil	00:00:44	0km:000m	0 Litros	R\$ 0,00
Parado (IGN. ligada)	05/09/2022 07:10:29	Rua Franklin de Castro, Centro, Araxá - MG, 38183-120, Brasil	Alameda da Liberdade, Vila Silvéria, Araxá - MG, 38183-420, Brasil	00:08:30	3km:885m	0 Litros	R\$ 0,00
Movimento	05/09/2022 07:10:29	Alameda da Liberdade, Vila Silvéria, Araxá - MG, 38183-420, Brasil	Alameda da Liberdade, Dona Beja, Araxá, Microrregião Araxá, Região Geográfica Intermediária de Uberaba, Minas Gerais, Região Sudeste, 38183244, Brasil	00:14:53	0km:000m	0 Litros	R\$ 0,00



CONTROLE DE MOVIMENTO DE VEÍCULO

Cl. é: MARCELO FERREIRA DIAS | Placa: HMG-6182

Movimento: 91:10:29 | Parado (IGN. ligada): 189:54:23 | Parado: 423:11:55 | Tempo Ligado (Total): 281:04:52

Distância: 1528km:073m | Custo: R\$ 0,00 | Período: 01/09/2022 00:00 à 30/09/2022 23:59

Estado	Dt. Inicial	Dt. Final	Film	Período	Distância	Consumo	Custo
Movimento	05/09/2022 07:25:22	05/09/2022 07:30:15	Alameda da Liberdade, Dona Beja, Araxá, Microrregião Araxá, Região Geográfica Intermediária de Uberaba, Minas Gerais, Região Sudeste, 38183244, Brasil	00:04:53	0km:041m	0 Litros	R\$ 0,00
Parado (IGN. ligada)	05/09/2022 07:30:15	05/09/2022 07:31:32	Alameda da Liberdade, Vila Silvéria, Araxá - MG, 38183-420, Brasil	00:01:17	0km:000m	0 Litros	R\$ 0,00
Movimento	05/09/2022 07:31:32	05/09/2022 07:46:01	Vila Silvéria, Araxá, MG, Brasil	00:14:29	6km:735m	0 Litros	R\$ 0,00
Parado	05/09/2022 07:46:01	05/09/2022 07:49:02	Rua Acre, São Geraldo, Araxá - MG, 38180-072, Brasil	00:03:01	0km:000m	0 Litros	R\$ 0,00
Parado (IGN. ligada)	05/09/2022 07:49:02	05/09/2022 07:49:16	Rua Mato Grosso, São Geraldo, Araxá - MG, 38180-066, Brasil	00:00:14	0km:000m	0 Litros	R\$ 0,00
Movimento	05/09/2022 07:49:16	05/09/2022 08:16:31	Rua Mato Grosso, São Geraldo, Araxá - MG, 38180-066, Brasil	00:27:15	7km:267m	0 Litros	R\$ 0,00
Parado (IGN. ligada)	05/09/2022 08:16:31	05/09/2022 08:17:27	AXA-319, Araxá, Região Geográfica Imediata de Araxá, Região Geográfica Intermediária de Uberaba, Minas Gerais, Região Sudeste, 38180-129, Brasil	00:00:56	0km:000m	0 Litros	R\$ 0,00
Movimento	05/09/2022 08:17:27	05/09/2022 08:22:55	AXA-319, Araxá, Região Geográfica Imediata de Araxá, Região Geográfica Intermediária de Uberaba, Minas Gerais, Região Sudeste, 38180-129, Brasil	00:05:28	1km:040m	0 Litros	R\$ 0,00
Parado (IGN. ligada)	05/09/2022 08:22:55	05/09/2022 08:23:08	Axa-310, Araxá - MG, 38183-244, Brasil	00:00:13	0km:000m	0 Litros	R\$ 0,00
Parado	05/09/2022 08:23:08	05/09/2022 08:30:24	Axa-310, Araxá - MG, 38183-244, Brasil	00:07:16	0km:000m	0 Litros	R\$ 0,00
Parado (IGN. ligada)	05/09/2022 08:30:24	05/09/2022 08:35:50	Axa-310, Araxá - MG, 38183-244, Brasil	00:05:26	0km:000m	0 Litros	R\$ 0,00
Movimento	05/09/2022 08:35:50	05/09/2022 08:36:55	Axa-310, Araxá - MG, 38183-244, Brasil	00:01:05	0km:018m	0 Litros	R\$ 0,00
Parado (IGN. ligada)	05/09/2022 08:36:55	05/09/2022 08:38:26	Axa-310, Araxá - MG, 38183-244, Brasil	00:01:31	0km:000m	0 Litros	R\$ 0,00
Movimento	05/09/2022 08:38:26	05/09/2022 08:46:15	AXA-319, Araxá, Região Geográfica Imediata de Araxá, Região Geográfica Intermediária de Uberaba, Minas Gerais, Região Sudeste, 38180-129, Brasil	00:07:49	1km:323m	0 Litros	R\$ 0,00



CONTROLE DE MOVIMENTO DE VEÍCULO

Ch. de: MARCELO FERREIRA DIAS | Placa: HMG-6182

Movimento: 91:10:29 | Parado (IGN. ligada): 189:54:23 | Parado: 423:11:55 | Tempo Ligado (Total): 281:04:52

Distância: 1528km:073m | Custo: R\$ 0,00 | Período: 01/09/2022 00:00 à 30/09/2022 23:59

Status	Dt. Inicial	Início	Dt. Fim	Fim	Perfeco	Distância	Consumo	Custo
Parado	05/09/2022 08:46:15	AXA-319, Araxá, Região Geográfica Imediata de Araxá, Região Geográfica Intermediária de Uberaba, Minas Gerais, Região Sudeste, 38180-129, Brasil	05/09/2022 08:48:01	AXA-319, Araxá, Região Geográfica Imediata de Araxá, Região Geográfica Intermediária de Uberaba, Minas Gerais, Região Sudeste, 38180-129, Brasil	00:01:46	0km:000m	0 Litros	R\$ 0,00
Parado (IGN. ligada)	05/09/2022 08:48:01	AXA-319, Araxá, Região Geográfica Imediata de Araxá, Região Geográfica Intermediária de Uberaba, Minas Gerais, Região Sudeste, 38180-129, Brasil	05/09/2022 08:49:51	AXA-319, Araxá, Região Geográfica Imediata de Araxá, Região Geográfica Intermediária de Uberaba, Minas Gerais, Região Sudeste, 38180-129, Brasil	00:01:50	0km:000m	0 Litros	R\$ 0,00
Movimento	05/09/2022 08:49:51	AXA-319, Araxá, Região Geográfica Imediata de Araxá, Região Geográfica Intermediária de Uberaba, Minas Gerais, Região Sudeste, 38180-129, Brasil	05/09/2022 09:00:27	AXA-319, Araxá, Região Geográfica Imediata de Araxá, Região Geográfica Intermediária de Uberaba, Minas Gerais, Região Sudeste, 38180-129, Brasil	00:10:36	1km:735m	0 Litros	R\$ 0,00
Parado (IGN. ligada)	05/09/2022 09:00:27	AXA-319, Araxá, Região Geográfica Imediata de Araxá, Região Geográfica Intermediária de Uberaba, Minas Gerais, Região Sudeste, 38180-129, Brasil	05/09/2022 09:07:16	AXA-319, Araxá, Região Geográfica Imediata de Araxá, Região Geográfica Intermediária de Uberaba, Minas Gerais, Região Sudeste, 38180-129, Brasil	00:06:49	0km:000m	0 Litros	R\$ 0,00
Movimento	05/09/2022 09:07:16	AXA-319, Araxá, Região Geográfica Imediata de Araxá, Região Geográfica Intermediária de Uberaba, Minas Gerais, Região Sudeste, 38180-129, Brasil	05/09/2022 09:11:37	AXA-319, Araxá, Região Geográfica Imediata de Araxá, Região Geográfica Intermediária de Uberaba, Minas Gerais, Região Sudeste, 38180-129, Brasil	00:04:21	0km:778m	0 Litros	R\$ 0,00
Parado (IGN. ligada)	05/09/2022 09:11:37	AXA-319, Araxá, Região Geográfica Imediata de Araxá, Região Geográfica Intermediária de Uberaba, Minas Gerais, Região Sudeste, 38180-129, Brasil	05/09/2022 09:12:47	AXA-319, Araxá, Região Geográfica Imediata de Araxá, Região Geográfica Intermediária de Uberaba, Minas Gerais, Região Sudeste, 38180-129, Brasil	00:01:10	0km:000m	0 Litros	R\$ 0,00
Movimento	05/09/2022 09:12:47	AXA-319, Araxá, Região Geográfica Imediata de Araxá, Região Geográfica Intermediária de Uberaba, Minas Gerais, Região Sudeste, 38180-129, Brasil	05/09/2022 09:19:45	Axa-310, Araxá - MG, 38183-244, Brasil	00:06:58	1km:500m	0 Litros	R\$ 0,00
Parado (IGN. ligada)	05/09/2022 09:19:45	Axa-310, Araxá - MG, 38183-244, Brasil	05/09/2022 09:21:44	AXA-319, Araxá, Região Geográfica Imediata de Araxá, Região Geográfica Intermediária de Uberaba, Minas Gerais, Região Sudeste, 38180-129, Brasil	00:01:59	0km:000m	0 Litros	R\$ 0,00



Status	Data Inicial	Início	Data Final	Fim	Portão	Distância	Consumo	Custo
Movimento	05/09/2022 09:21:44	AXA-319, Araxá, Região Geográfica Imediata de Araxá, Região Geográfica Intermediária de Uberaba, Minas Gerais, Região Sudeste, 38180-129, Brasil	05/09/2022 09:26:02	AXA-319, Araxá, Região Geográfica Imediata de Araxá, Região Geográfica Intermediária de Uberaba, Minas Gerais, Região Sudeste, 38180-129, Brasil	00:04:18	1km:010m	0 Litros	R\$ 0,00
Parado (IGN. ligada)	05/09/2022 09:26:02	AXA-319, Araxá, Região Geográfica Imediata de Araxá, Região Geográfica Intermediária de Uberaba, Minas Gerais, Região Sudeste, 38180-129, Brasil	05/09/2022 09:27:36	AXA-319, Araxá, Região Geográfica Imediata de Araxá, Região Geográfica Intermediária de Uberaba, Minas Gerais, Região Sudeste, 38180-129, Brasil	00:01:34	0km:000m	0 Litros	R\$ 0,00
Movimento	05/09/2022 09:27:36	AXA-319, Araxá, Região Geográfica Imediata de Araxá, Região Geográfica Intermediária de Uberaba, Minas Gerais, Região Sudeste, 38180-129, Brasil	05/09/2022 09:43:56	AXA-319, Araxá, Região Geográfica Imediata de Araxá, Região Geográfica Intermediária de Uberaba, Minas Gerais, Região Sudeste, 38180-129, Brasil	00:16:20	2km:513m	0 Litros	R\$ 0,00
Parado	05/09/2022 09:43:56	AXA-319, Araxá, Região Geográfica Imediata de Araxá, Região Geográfica Intermediária de Uberaba, Minas Gerais, Região Sudeste, 38180-129, Brasil	05/09/2022 09:45:01	AXA-319, Araxá, Região Geográfica Imediata de Araxá, Região Geográfica Intermediária de Uberaba, Minas Gerais, Região Sudeste, 38180-129, Brasil	00:01:05	0km:000m	0 Litros	R\$ 0,00
Parado (IGN. ligada)	05/09/2022 09:45:01	AXA-319, Araxá, Região Geográfica Imediata de Araxá, Região Geográfica Intermediária de Uberaba, Minas Gerais, Região Sudeste, 38180-129, Brasil	05/09/2022 09:48:16	AXA-319, Araxá, Região Geográfica Imediata de Araxá, Região Geográfica Intermediária de Uberaba, Minas Gerais, Região Sudeste, 38180-129, Brasil	00:03:15	0km:000m	0 Litros	R\$ 0,00
Movimento	05/09/2022 09:48:16	AXA-319, Araxá, Região Geográfica Imediata de Araxá, Região Geográfica Intermediária de Uberaba, Minas Gerais, Região Sudeste, 38180-129, Brasil	05/09/2022 09:57:13	Axa-310, Araxá - MG, 38183-244, Brasil	00:08:57	1km:195m	0 Litros	R\$ 0,00
Parado (IGN. ligada)	05/09/2022 09:57:13	Axa-310, Araxá - MG, 38183-244, Brasil	05/09/2022 09:59:13	Axa-310, Araxá - MG, 38183-244, Brasil	00:02:00	0km:000m	0 Litros	R\$ 0,00
Movimento	05/09/2022 09:59:13	Axa-310, Araxá - MG, 38183-244, Brasil	05/09/2022 10:04:19	AXA-319, Araxá, Região Geográfica Imediata de Araxá, Região Geográfica Intermediária de Uberaba, Minas Gerais, Região Sudeste, 38180-129, Brasil	00:05:06	0km:854m	0 Litros	R\$ 0,00
Parado (IGN. ligada)	05/09/2022 10:04:19	AXA-319, Araxá, Região Geográfica Imediata de Araxá, Região Geográfica Intermediária de Uberaba, Minas Gerais, Região Sudeste, 38180-129, Brasil	05/09/2022 10:05:49	AXA-319, Araxá, Região Geográfica Imediata de Araxá, Região Geográfica Intermediária de Uberaba, Minas Gerais, Região Sudeste, 38180-129, Brasil	00:01:30	0km:000m	0 Litros	R\$ 0,00



Status	Dt. Inicial	Início	Fim	Período	Distância	Consumo	Custo
Movimento	05/09/2022 10:05:49	AXA-319, Araxá, Região Geográfica Imediata de Araxá, Região Geográfica Intermediária de Uberaba, Minas Gerais, Região Sudeste, 38180-129, Brasil	Axa-310, Araxá - MG, 38183-244, Brasil	00:04:40	0km:844m	0 Litros	R\$ 0,00
Parado (IGN. ligada)	05/09/2022 10:10:29	AXA-319, Araxá, Região Geográfica Imediata de Araxá, Região Geográfica Intermediária de Uberaba, Minas Gerais, Região Sudeste, 38180-129, Brasil	AXA-319, Araxá, Região Geográfica Imediata de Araxá, Região Geográfica Intermediária de Uberaba, Minas Gerais, Região Sudeste, 38180-129, Brasil	00:00:36	0km:000m	0 Litros	R\$ 0,00
Movimento	05/09/2022 10:11:05	AXA-319, Araxá, Região Geográfica Imediata de Araxá, Região Geográfica Intermediária de Uberaba, Minas Gerais, Região Sudeste, 38180-129, Brasil	AXA-319, Araxá, Região Geográfica Imediata de Araxá, Região Geográfica Intermediária de Uberaba, Minas Gerais, Região Sudeste, 38180-129, Brasil	00:05:47	0km:845m	0 Litros	R\$ 0,00
Parado (IGN. ligada)	05/09/2022 10:16:52	AXA-319, Araxá, Região Geográfica Imediata de Araxá, Região Geográfica Intermediária de Uberaba, Minas Gerais, Região Sudeste, 38180-129, Brasil	AXA-319, Araxá, Região Geográfica Imediata de Araxá, Região Geográfica Intermediária de Uberaba, Minas Gerais, Região Sudeste, 38180-129, Brasil	00:01:02	0km:000m	0 Litros	R\$ 0,00
Movimento	05/09/2022 10:17:54	AXA-319, Araxá, Região Geográfica Imediata de Araxá, Região Geográfica Intermediária de Uberaba, Minas Gerais, Região Sudeste, 38180-129, Brasil	AXA-319, Araxá, Região Geográfica Imediata de Araxá, Região Geográfica Intermediária de Uberaba, Minas Gerais, Região Sudeste, 38180-129, Brasil	00:05:18	0km:651m	0 Litros	R\$ 0,00
Parado (IGN. ligada)	05/09/2022 10:23:12	AXA-319, Araxá, Região Geográfica Imediata de Araxá, Região Geográfica Intermediária de Uberaba, Minas Gerais, Região Sudeste, 38180-129, Brasil	Axa-310, Araxá - MG, 38183-244, Brasil	00:01:04	0km:000m	0 Litros	R\$ 0,00
Movimento	05/09/2022 10:24:16	AXA-319, Araxá, Região Geográfica Imediata de Araxá, Região Geográfica Intermediária de Uberaba, Minas Gerais, Região Sudeste, 38180-129, Brasil	AXA-319, Araxá, Região Geográfica Imediata de Araxá, Região Geográfica Intermediária de Uberaba, Minas Gerais, Região Sudeste, 38180-129, Brasil	00:05:22	0km:907m	0 Litros	R\$ 0,00
Parado	05/09/2022 10:29:38	AXA-319, Araxá, Região Geográfica Imediata de Araxá, Região Geográfica Intermediária de Uberaba, Minas Gerais, Região Sudeste, 38180-129, Brasil	Araxá, Região Geográfica Imediata de Araxá, Região Geográfica Intermediária de Uberaba, Minas Gerais, Região Sudeste, Brasil	00:02:53	0km:000m	0 Litros	R\$ 0,00



Status	Data Inicial	Data Final	Fim	Período	Distância	Consumo	Custo
Movimento	05/09/2022 10:32:31	05/09/2022 12:20:38	Araxá, Região Geográfica Imediata de Araxá, Região Geográfica Intermediária de Uberaba, Minas Gerais, Região Sudeste, Brasil	01:48:07	0km:029m	0 Litros	R\$ 0,00
Parado (IGN. ligada)	05/09/2022 12:20:38	05/09/2022 12:22:29	AXA-319, Araxá, Região Geográfica Imediata de Araxá, Região Geográfica Intermediária de Uberaba, Minas Gerais, Região Sudeste, 38180-129, Brasil	00:01:51	0km:000m	0 Litros	R\$ 0,00
Movimento	05/09/2022 12:22:29	05/09/2022 12:23:20	Axa-310, Araxá - MG, 38183-244, Brasil	00:00:51	0km:049m	0 Litros	R\$ 0,00
Parado	05/09/2022 12:23:20	05/09/2022 12:25:00	AXA-319, Araxá, Microrregião Araxá, Região Geográfica Intermediária de Uberaba, Minas Gerais, Região Sudeste, 38180-129, Brasil	00:01:40	0km:000m	0 Litros	R\$ 0,00
Movimento	05/09/2022 12:25:00	05/09/2022 12:30:43	Axa-310, Araxá - MG, 38183-244, Brasil	00:05:43	0km:127m	0 Litros	R\$ 0,00
Parado	05/09/2022 12:30:43	05/09/2022 12:35:33	Axa-310, Araxá - MG, 38183-244, Brasil	00:04:50	0km:000m	0 Litros	R\$ 0,00
Movimento	05/09/2022 12:35:33	05/09/2022 12:40:41	Axa-137, Araxá - MG, 38183-244, Brasil	00:05:08	1km:096m	0 Litros	R\$ 0,00
Parado	05/09/2022 12:40:41	05/09/2022 12:56:19	AXA-137, Araxá, Microrregião Araxá, Região Geográfica Intermediária de Uberaba, Minas Gerais, Região Sudeste, 38180-129, Brasil	00:15:38	0km:000m	0 Litros	R\$ 0,00
Parado (IGN. ligada)	05/09/2022 12:56:19	05/09/2022 12:57:05	Araxá, MG, Brasil	00:00:46	0km:000m	0 Litros	R\$ 0,00
Movimento	05/09/2022 12:57:05	05/09/2022 13:15:47	Rua Maria da Costa Gomes, Santa Rita, Araxá - MG, 38181-488, Brasil	00:18:42	8km:131m	0 Litros	R\$ 0,00
Parado	05/09/2022 13:15:47	05/09/2022 21:35:38	Rua Maria da Costa Gomes, Santa Rita, Araxá - MG, 38181-488, Brasil	08:19:51	0km:000m	0 Litros	R\$ 0,00
Parado (IGN. ligada)	05/09/2022 21:35:38	05/09/2022 21:39:13	Santa Rita, Araxá, MG, Brasil	00:03:35	0km:000m	0 Litros	R\$ 0,00
Parado	05/09/2022 21:39:13	06/09/2022 07:05:55	Santa Rita, Araxá, MG, Brasil	09:26:42	0km:000m	0 Litros	R\$ 0,00



CONTROLE DE MOVIMENTO DE VEICULO

C. e. MARCELO FERREIRA DIAS | Placa: HMG-6182

Movimento: 91:10:29 | Parado (IGN. ligada): 189:54:23 | Parado: 423:11:55 | Tempo Ligado (Total): 281:04:52

Distância: 1528km:073m | Custo: R\$ 0,00 | Período: 01/09/2022 00:00 à 30/09/2022 23:59

Situação	Data Inicial	Início	Data Final	Fim	Período	Distância	Consumo	Custo
Movimento	06/09/2022 07:05:55	Santa Rita, Araxá, MG, Brasil	06/09/2022 07:10:25	Sub-Total - (05 Sep 2022)	110:57:45	42km:845m	0,00 Litros	R\$ 0,00
Parado	06/09/2022 07:10:25	Avenida Hítalo Rossi, Jardim Residencial Bela Vista, Araxá - MG, 38181-419, Brasil	06/09/2022 07:12:47	Rua Honório de Paiva Abreu, Jardim Residencial Bela Vista, Araxá - MG, 38181-414, Brasil	00:04:30	0km:900m	0 Litros	R\$ 0,00
Movimento	06/09/2022 07:12:47	Rua Honório de Paiva Abreu, Jardim Residencial Bela Vista, Araxá - MG, 38181-414, Brasil	06/09/2022 07:14:11	Araxá, Microrregião Araxá, Região Geográfica Intermediária de Uberaba, Minas Gerais, Região Sudeste, 38180-120, Brasil	00:01:24	0km:064m	0 Litros	R\$ 0,00
Parado (IGN. ligada)	06/09/2022 07:14:11	Araxá, Microrregião Araxá, Região Geográfica Intermediária de Uberaba, Minas Gerais, Região Sudeste, 38180-120, Brasil	06/09/2022 07:15:20	Santa Rita, Araxá - MG, 38181-292, Brasil	00:01:09	0km:000m	0 Litros	R\$ 0,00
Movimento	06/09/2022 07:15:20	Santa Rita, Araxá - MG, 38181-292, Brasil	06/09/2022 07:25:35	Alameda da Liberdade, Vila Silvéria, Araxá - MG, 38183-420, Brasil	00:10:15	5km:136m	0 Litros	R\$ 0,00
Parado	06/09/2022 07:25:35	Alameda da Liberdade, Vila Silvéria, Araxá - MG, 38183-420, Brasil	06/09/2022 07:36:10	Alameda da Liberdade, Dona Beja, Araxá, Microrregião Araxá, Região Geográfica Intermediária de Uberaba, Minas Gerais, Região Sudeste, 38183244, Brasil	00:10:35	0km:000m	0 Litros	R\$ 0,00
Parado (IGN. ligada)	06/09/2022 07:36:10	Alameda da Liberdade, Dona Beja, Araxá, Microrregião Araxá, Região Geográfica Intermediária de Uberaba, Minas Gerais, Região Sudeste, 38183244, Brasil	06/09/2022 07:38:18	Alameda da Liberdade, Vila Silvéria, Araxá - MG, 38183-420, Brasil	00:02:08	0km:000m	0 Litros	R\$ 0,00
Movimento	06/09/2022 07:38:18	Alameda da Liberdade, Vila Silvéria, Araxá - MG, 38183-420, Brasil	06/09/2022 07:38:37	Alameda da Liberdade, Vila Silvéria, Araxá - MG, 38183-420, Brasil	00:00:19	0km:136m	0 Litros	R\$ 0,00
Parado (IGN. ligada)	06/09/2022 07:38:37	Alameda da Liberdade, Vila Silvéria, Araxá - MG, 38183-420, Brasil	06/09/2022 07:38:53	Alameda da Liberdade, Vila Silvéria, Araxá - MG, 38183-420, Brasil	00:00:16	0km:000m	0 Litros	R\$ 0,00
Movimento	06/09/2022 07:38:53	Alameda da Liberdade, Vila Silvéria, Araxá - MG, 38183-420, Brasil	06/09/2022 10:45:45	Tapira, Região Geográfica Imediata de Araxá, Região Geográfica Intermediária de Uberaba, Minas Gerais, Região Sudeste, Brasil	03:06:52	15km:871m	0 Litros	R\$ 0,00
Parado	06/09/2022 10:45:45	Tapira, Região Geográfica Imediata de Araxá, Região Geográfica Intermediária de Uberaba, Minas Gerais, Região Sudeste, Brasil	06/09/2022 12:22:12	Araxá, MG, Brasil	01:36:27	0km:000m	0 Litros	R\$ 0,00
Parado (IGN. ligada)	06/09/2022 12:22:12	Araxá, MG, Brasil	06/09/2022 12:23:29	Araxá, MG, Brasil	00:01:17	0km:000m	0 Litros	R\$ 0,00



CONTROLE DE MOVIMENTO DE VEÍCULO


C e MARCELO FERREIRA DIAS | Placa: HMG-6182

Movimento: 91:10:29 | Parado (IGN. ligada): 189:54:23 | Parado: 423:11:55 | Tempo Ligado (Total): 281:04:52

Distância:1528km:073m | Custo: R\$ 0,00 | Período: 01/09/2022 00:00 à 30/09/2022 23:59



Evento	Et. Inicial	Et. Final	Fim	Período	Distância	Consumo	Gasto
Movimento	06/09/2022 12:23:29	Araxá, MG, Brasil	06/09/2022 12:25:29	Araxá - MG, 38183-244, Brasil	00:02:00	0 Litros	R\$ 0,00
Parado (IGN. ligada)	06/09/2022 12:25:29	Araxá - MG, 38183-244, Brasil	06/09/2022 12:27:07	MG-428, Araxá - MG, 38183-244, Brasil	00:01:38	0 Litros	R\$ 0,00
Movimento	06/09/2022 12:27:07	MG-428, Araxá - MG, 38183-244, Brasil	06/09/2022 12:47:37	Araxá, Região Geográfica Imediata de Araxá, Região Geográfica Intermediária de Uberaba, Minas Gerais, Região Sudeste, Brasil	00:20:30	0 Litros	R\$ 0,00
Parado	06/09/2022 12:47:37	Araxá, Região Geográfica Imediata de Araxá, Região Geográfica Intermediária de Uberaba, Minas Gerais, Região Sudeste, Brasil	06/09/2022 12:49:16	Araxá, Região Geográfica Imediata de Araxá, Região Geográfica Intermediária de Uberaba, Minas Gerais, Região Sudeste, Brasil	00:01:39	0 Litros	R\$ 0,00
Parado (IGN. ligada)	06/09/2022 12:49:16	Araxá, Região Geográfica Imediata de Araxá, Região Geográfica Intermediária de Uberaba, Minas Gerais, Região Sudeste, Brasil	06/09/2022 12:49:44	Araxá, Região Geográfica Imediata de Araxá, Região Geográfica Intermediária de Uberaba, Minas Gerais, Região Sudeste, Brasil	00:00:28	0 Litros	R\$ 0,00
Movimento	06/09/2022 12:49:44	Araxá, Região Geográfica Imediata de Araxá, Região Geográfica Intermediária de Uberaba, Minas Gerais, Região Sudeste, Brasil	06/09/2022 12:52:50	Araxá, Região Geográfica Imediata de Araxá, Região Geográfica Intermediária de Uberaba, Minas Gerais, Região Sudeste, Brasil	00:03:06	0 Litros	R\$ 0,00
Parado	06/09/2022 12:52:50	Araxá, Região Geográfica Imediata de Araxá, Região Geográfica Intermediária de Uberaba, Minas Gerais, Região Sudeste, Brasil	06/09/2022 13:00:40	Araxá, Região Geográfica Imediata de Araxá, Região Geográfica Intermediária de Uberaba, Minas Gerais, Região Sudeste, Brasil	00:07:50	0 Litros	R\$ 0,00
Movimento	06/09/2022 13:00:40	Araxá, Região Geográfica Imediata de Araxá, Região Geográfica Intermediária de Uberaba, Minas Gerais, Região Sudeste, Brasil	06/09/2022 13:21:37	Araxá, Região Geográfica Imediata de Araxá, Região Geográfica Intermediária de Uberaba, Minas Gerais, Região Sudeste, Brasil	00:20:57	0 Litros	R\$ 0,00
Parado	06/09/2022 13:21:37	Araxá, Região Geográfica Imediata de Araxá, Região Geográfica Intermediária de Uberaba, Minas Gerais, Região Sudeste, Brasil	06/09/2022 13:24:44	Tapira, Microrregião Araxá, Região Geográfica Intermediária de Uberaba, Minas Gerais, Região Sudeste, Brasil	00:03:07	0 Litros	R\$ 0,00
Parado (IGN. ligada)	06/09/2022 13:24:44	Tapira, Microrregião Araxá, Região Geográfica Intermediária de Uberaba, Minas Gerais, Região Sudeste, Brasil	06/09/2022 13:25:05	Araxá - MG, 38183-244, Brasil	00:00:21	0 Litros	R\$ 0,00
Movimento	06/09/2022 13:25:05	Araxá - MG, 38183-244, Brasil	06/09/2022 13:49:33	Araxá, Região Geográfica Imediata de Araxá, Região Geográfica Intermediária de Uberaba, Minas Gerais, Região Sudeste, Brasil	00:24:28	0 Litros	R\$ 0,00



Status	Data Inicial	Data Final	Rota	Film	Período	Distância	Consumo	Custo
Parado (IGN. ligada)	06/09/2022 13:49:33	06/09/2022 13:55:21	Araxá, Região Geográfica Imediata de Araxá, Região Geográfica Intermediária de Uberaba, Minas Gerais, Região Sudeste, Brasil		00:05:48	0km:000m	0 Litros	R\$ 0,00
Movimento	06/09/2022 13:55:21	06/09/2022 14:15:22	MG-428, Araxá - MG, 38183-244, Brasil		00:20:01	6km:206m	0 Litros	R\$ 0,00
Parado	06/09/2022 14:15:22	06/09/2022 14:16:40	MG-428, Araxá - MG, 38183-244, Brasil		00:01:18	0km:000m	0 Litros	R\$ 0,00
Parado (IGN. ligada)	06/09/2022 14:16:40	06/09/2022 14:16:48	MG-428, Araxá - MG, 38183-244, Brasil		00:00:08	0km:000m	0 Litros	R\$ 0,00
Movimento	06/09/2022 14:16:48	06/09/2022 14:48:34	MG-428, Araxá - MG, 38183-244, Brasil	Rua Maria da Costa Gomes, Santa Rita, Araxá - MG, 38181-488, Brasil	00:31:46	20km:724m	0 Litros	R\$ 0,00
Parado	06/09/2022 14:48:34	06/09/2022 19:29:24	Rua Maria da Costa Gomes, Santa Rita, Araxá - MG, 38181-488, Brasil	Rua Maria da Costa Gomes, Santa Rita, Araxá - MG, 38181-488, Brasil	04:40:50	0km:000m	0 Litros	R\$ 0,00
Parado (IGN. ligada)	06/09/2022 19:29:24	06/09/2022 19:31:15	Rua Maria da Costa Gomes, Santa Rita, Araxá - MG, 38181-488, Brasil	Rua Dois, Santa Rita, Araxá, Região Geográfica Imediata de Araxá, Região Geográfica Intermediária de Uberaba, Minas Gerais, Região Sudeste, 38180-120, Brasil	00:01:51	0km:000m	0 Litros	R\$ 0,00
Movimento	06/09/2022 19:31:15	06/09/2022 19:38:37	Rua Um, Recanto do Bosque, Araxá - MG, 38181-421, Brasil	Rua Um, Recanto do Bosque, Araxá - MG, 38181-421, Brasil	00:07:22	2km:113m	0 Litros	R\$ 0,00
Parado	06/09/2022 19:38:37	08/09/2022 06:53:12	Rua Um, Recanto do Bosque, Araxá - MG, 38181-421, Brasil	Jardim Bela Vista II, Araxá, Região Geográfica Imediata de Araxá, Região Geográfica Intermediária de Uberaba, Minas Gerais, Região Sudeste, 38180-120, Brasil	35:14:35	0km:000m	0 Litros	R\$ 0,00
Parado (IGN. ligada)	08/09/2022 06:53:12	08/09/2022 06:57:48	Jardim Bela Vista II, Araxá, Região Geográfica Imediata de Araxá, Região Geográfica Intermediária de Uberaba, Minas Gerais, Região Sudeste, 38180-120, Brasil	Jardim Bela Vista II, Araxá, Região Geográfica Imediata de Araxá, Região Geográfica Intermediária de Uberaba, Minas Gerais, Região Sudeste, 38180-120, Brasil	00:04:36	0km:000m	0 Litros	R\$ 0,00
Movimento	08/09/2022 06:57:48	08/09/2022 07:01:05	Jardim Bela Vista II, Araxá, Região Geográfica Imediata de Uberaba, Minas Gerais, Região Sudeste, 38180-120, Brasil	Rua Honório de Paiva Abreu, Jardim Residencial Bela Vista, Araxá - MG, 38181-414, Brasil	00:03:17	1km:072m	0 Litros	R\$ 0,00




CONTROLE DE MOVIMENTO DE VEÍCULO

Cônego: MARCELO FERREIRA DIAS | Placa: HMG-6182

Movimento: 91:10:29 | Parado (IGN. ligada): 189:54:23 | Parado: 423:11:55 | Tempo Ligado (Total): 281:04:52

Distância: 1528km:073m | Custo: R\$ 0,00 | Período: 01/09/2022 00:00 a 30/09/2022 23:59

Status	Dt. Inicial	Início	Dt. Final	Fim	Período	Distância	Consumo	Custo
Parado (IGN. ligada)	08/09/2022 07:01:05	Rua Honório de Paiva Abreu, Jardim Residencial Bela Vista, Araxá - MG, 38181-414, Brasil	08/09/2022 07:01:30	Rua Honório de Paiva Abreu, Jardim Residencial Bela Vista, Araxá - MG, 38181-414, Brasil	00:00:25	0km:000m	0 Litros	R\$ 0,00
Movimento	08/09/2022 07:01:30	Rua Honório de Paiva Abreu, Jardim Residencial Bela Vista, Araxá - MG, 38181-414, Brasil	08/09/2022 07:14:35	Alameda da Liberdade, Vila Silvéria, Araxá - MG, 38183-420, Brasil	00:13:05	5km:082m	0 Litros	R\$ 0,00
Parado	08/09/2022 07:14:35	Alameda da Liberdade, Vila Silvéria, Araxá - MG, 38183-420, Brasil	08/09/2022 07:24:16	Rua Eduardo de Souza Filho, Vila Silvéria, Araxá - MG, 38183-422, Brasil	00:09:41	0km:000m	0 Litros	R\$ 0,00
Parado (IGN. ligada)	08/09/2022 07:24:16	Rua Eduardo de Souza Filho, Vila Silvéria, Araxá - MG, 38183-422, Brasil	08/09/2022 07:33:05	Alameda da Liberdade, Vila Silvéria, Araxá - MG, 38183-420, Brasil	00:08:49	0km:000m	0 Litros	R\$ 0,00
Movimento	08/09/2022 07:33:05	Alameda da Liberdade, Vila Silvéria, Araxá - MG, 38183-420, Brasil	08/09/2022 07:47:00	Avenida Ministro Olavo Drummond, Santa Mônica, Araxá - MG, 38180-084, Brasil	00:13:55	7km:426m	0 Litros	R\$ 0,00
Parado	08/09/2022 07:47:00	Avenida Ministro Olavo Drummond, Santa Mônica, Araxá - MG, 38180-084, Brasil	08/09/2022 07:50:44	Avenida Ministro Olavo Drummond, Santa Mônica, Araxá - MG, 38180-084, Brasil	00:03:44	0km:000m	0 Litros	R\$ 0,00
Movimento	08/09/2022 07:50:44	Avenida Ministro Olavo Drummond, Santa Mônica, Araxá - MG, 38180-084, Brasil	08/09/2022 08:06:36	AXA-319, Araxá, Região Geográfica Imediata de Araxá, Região Geográfica Intermediária de Uberaba, Minas Gerais, Região Sudeste, 38180-129, Brasil	00:15:52	5km:706m	0 Litros	R\$ 0,00
Parado	08/09/2022 08:06:36	AXA-319, Araxá, Região Geográfica Imediata de Araxá, Região Geográfica Intermediária de Uberaba, Minas Gerais, Região Sudeste, 38180-129, Brasil	08/09/2022 08:21:32	AXA-319, Araxá, Região Geográfica Imediata de Araxá, Região Geográfica Intermediária de Uberaba, Minas Gerais, Região Sudeste, 38180-129, Brasil	00:14:56	0km:000m	0 Litros	R\$ 0,00
Parado (IGN. ligada)	08/09/2022 08:21:32	AXA-319, Araxá, Região Geográfica Imediata de Araxá, Região Geográfica Intermediária de Uberaba, Minas Gerais, Região Sudeste, 38180-129, Brasil	08/09/2022 08:22:53	AXA-319, Araxá, Região Geográfica Imediata de Araxá, Região Geográfica Intermediária de Uberaba, Minas Gerais, Região Sudeste, 38180-129, Brasil	00:01:21	0km:000m	0 Litros	R\$ 0,00
Movimento	08/09/2022 08:22:53	AXA-319, Araxá, Região Geográfica Imediata de Araxá, Região Geográfica Intermediária de Uberaba, Minas Gerais, Região Sudeste, 38180-129, Brasil	08/09/2022 09:38:49	Araxá, MG, Brasil	01:15:56	4km:554m	0 Litros	R\$ 0,00
Parado	08/09/2022 09:38:49	Araxá, MG, Brasil	08/09/2022 09:40:34	Araxá, MG, Brasil	00:01:45	0km:000m	0 Litros	R\$ 0,00
Parado (IGN. ligada)	08/09/2022 09:40:34	Araxá, MG, Brasil	08/09/2022 09:40:43	Araxá, MG, Brasil	00:00:09	0km:000m	0 Litros	R\$ 0,00
Movimento	08/09/2022 09:40:43	Araxá, MG, Brasil	08/09/2022 09:59:36	Araxá, Região Geográfica Imediata de Araxá, Região Geográfica Intermediária de Uberaba, Minas Gerais, Região Sudeste, Brasil	00:18:53	3km:061m	0 Litros	R\$ 0,00



CONTROLE DE MOVIMENTO DE VEÍCULO



() (te: MARCELO FERREIRA DIAS | Placa: HMG-6182

Movimento: 91:10:29 | Parado (IGN. ligada): 189:54:23 | Parado: 423:11:55 | Tempo Ligado (Total): 281:04:52

Distância: 1528km:073m | Custo: R\$ 0,00 | Período: 01/09/2022 00:00 à 30/09/2022 23:59

Status	Dt. Inicial	Início	Dt. Final	Fim	Período	Distância	Consumo	Custo
Parado (IGN. ligada)	08/09/2022 09:59:36	Araxá, Região Geográfica Imediata de Araxá, Região Geográfica Intermediária de Uberaba, Minas Gerais, Região Sudeste, Brasil	08/09/2022 10:01:06	Araxá, Região Geográfica Imediata de Araxá, Região Geográfica Intermediária de Uberaba, Minas Gerais, Região Sudeste, Brasil	00:01:30	0km:000m	0 Litros	R\$ 0,00
Movimento	08/09/2022 10:01:06	Araxá, Região Geográfica Imediata de Araxá, Região Geográfica Intermediária de Uberaba, Minas Gerais, Região Sudeste, Brasil	08/09/2022 10:29:25	Araxá, MG, Brasil	00:28:19	2km:586m	0 Litros	R\$ 0,00
Parado (IGN. ligada)	08/09/2022 10:29:25	Araxá, MG, Brasil	08/09/2022 10:30:37	Araxá, MG, Brasil	00:01:12	0km:000m	0 Litros	R\$ 0,00
Movimento	08/09/2022 10:30:37	Araxá, MG, Brasil	08/09/2022 10:32:59	Axa-137, Araxá - MG, 38183-244, Brasil	00:02:22	0km:132m	0 Litros	R\$ 0,00
Parado (IGN. ligada)	08/09/2022 10:32:59	Axa-137, Araxá - MG, 38183-244, Brasil	08/09/2022 10:33:43	Araxá, MG, Brasil	00:00:44	0km:000m	0 Litros	R\$ 0,00
Movimento	08/09/2022 10:33:43	Araxá, MG, Brasil	08/09/2022 10:45:48	Araxá, MG, Brasil	00:12:05	2km:688m	0 Litros	R\$ 0,00
Parado (IGN. ligada)	08/09/2022 10:45:48	Araxá, MG, Brasil	08/09/2022 10:47:13	Araxá, MG, Brasil	00:01:25	0km:000m	0 Litros	R\$ 0,00
Movimento	08/09/2022 10:47:13	Araxá, MG, Brasil	08/09/2022 11:23:54	Araxá, Região Geográfica Imediata de Araxá, Região Geográfica Intermediária de Uberaba, Minas Gerais, Região Sudeste, Brasil	00:36:41	0km:416m	0 Litros	R\$ 0,00
Parado	08/09/2022 11:23:54	Araxá, Região Geográfica Imediata de Araxá, Região Geográfica Intermediária de Uberaba, Minas Gerais, Região Sudeste, Brasil	08/09/2022 12:17:55	Araxá, Região Geográfica Imediata de Araxá, Região Geográfica Intermediária de Uberaba, Minas Gerais, Região Sudeste, Brasil	00:54:01	0km:000m	0 Litros	R\$ 0,00
Parado (IGN. ligada)	08/09/2022 12:17:55	Araxá, Região Geográfica Imediata de Araxá, Região Geográfica Intermediária de Uberaba, Minas Gerais, Região Sudeste, Brasil	08/09/2022 12:21:01	Axa-137, Araxá - MG, 38183-244, Brasil	00:03:06	0km:000m	0 Litros	R\$ 0,00
Movimento	08/09/2022 12:21:01	Axa-137, Araxá - MG, 38183-244, Brasil	08/09/2022 12:29:00	Axa-137, Araxá - MG, 38183-244, Brasil	00:07:59	2km:314m	0 Litros	R\$ 0,00
Parado	08/09/2022 12:29:00	Axa-137, Araxá - MG, 38183-244, Brasil	08/09/2022 12:32:13	Axa-137, Araxá - MG, 38183-244, Brasil	00:03:13	0km:000m	0 Litros	R\$ 0,00
Parado (IGN. ligada)	08/09/2022 12:32:13	Axa-137, Araxá - MG, 38183-244, Brasil	08/09/2022 12:35:14	Axa-137, Araxá - MG, 38183-244, Brasil	00:03:01	0km:000m	0 Litros	R\$ 0,00
Movimento	08/09/2022 12:35:14	Axa-137, Araxá - MG, 38183-244, Brasil	08/09/2022 12:44:38	Araxá, Região Geográfica Imediata de Araxá, Região Geográfica Intermediária de Uberaba, Minas Gerais, Região Sudeste, Brasil	00:09:24	2km:841m	0 Litros	R\$ 0,00
Parado (IGN. ligada)	08/09/2022 12:44:38	Araxá, Região Geográfica Imediata de Araxá, Região Geográfica Intermediária de Uberaba, Minas Gerais, Região Sudeste, Brasil	08/09/2022 12:49:01	Araxá, Região Geográfica Imediata de Araxá, Região Geográfica Intermediária de Uberaba, Minas Gerais, Região Sudeste, Brasil	00:04:23	0km:000m	0 Litros	R\$ 0,00
Movimento	08/09/2022 12:49:01	Araxá, Região Geográfica Imediata de Araxá, Região Geográfica Intermediária de Uberaba, Minas Gerais, Região Sudeste, Brasil	08/09/2022 12:59:08	Axa-137, Araxá - MG, 38183-244, Brasil	00:10:07	2km:699m	0 Litros	R\$ 0,00



CONTROLE DE MOVIMENTO DE VEÍCULO




Colete: MARCELO FERREIRA DIAS | Placa: HMG-6182

Movimento: 91:10:29 | Parado (IGN. ligada): 189:54:23 | Parado: 423:11:55 | Tempo Ligado (Total): 281:04:52

Distância: 1528km:073m | Custo: R\$ 0,00 | Período: 01/09/2022 00:00 à 30/09/2022 23:59

Status	08/09/2022 12:59:08	08/09/2022 13:00:28	08/09/2022 13:00:28	08/09/2022 13:14:39	08/09/2022 13:14:39	08/09/2022 13:16:47	08/09/2022 13:29:24	08/09/2022 13:30:23	08/09/2022 13:30:23	08/09/2022 13:43:11	08/09/2022 13:46:01	08/09/2022 14:05:23	08/09/2022 14:07:39	08/09/2022 14:23:54	08/09/2022 14:23:54	08/09/2022 14:24:30	08/09/2022 14:58:17	08/09/2022 14:58:17	00:01:20	00:14:11	00:02:08	00:12:37	00:00:59	00:12:48	00:02:50	00:19:22	00:02:16	00:16:15	00:00:36	00:33:47	Consumo	Distância	Custo											
Parado (IGN. ligada)	Axa-137, Araxá - MG, 38183-244, Brasil	Axa-137, Araxá - MG, 38183-244, Brasil	Axa-137, Araxá - MG, 38183-244, Brasil	Axa-137, Araxá - MG, 38183-244, Brasil	Axa-137, Araxá - MG, 38183-244, Brasil	Axa-137, Araxá - MG, 38183-244, Brasil	Axa-137, Araxá - MG, 38183-244, Brasil	Axa-137, Araxá - MG, 38183-244, Brasil	Axa-137, Araxá - MG, 38183-244, Brasil	Axa-137, Araxá - MG, 38183-244, Brasil	Axa-137, Araxá - MG, 38183-244, Brasil	Axa-137, Araxá - MG, 38183-244, Brasil	Axa-137, Araxá - MG, 38183-244, Brasil	Axa-137, Araxá - MG, 38183-244, Brasil	Axa-137, Araxá - MG, 38183-244, Brasil	Axa-137, Araxá - MG, 38183-244, Brasil	Axa-137, Araxá - MG, 38183-244, Brasil	Axa-137, Araxá - MG, 38183-244, Brasil	Axa-137, Araxá - MG, 38183-244, Brasil	00:01:20	00:14:11	00:02:08	00:12:37	00:00:59	00:12:48	00:02:50	00:19:22	00:02:16	00:16:15	00:00:36	00:33:47	0 Litros	0km:000m	R\$ 0,00										
Movimento																																		0 Litros	2km:710m	R\$ 0,00								
Parado (IGN. ligada)																																				0 Litros	0km:000m	R\$ 0,00						
Movimento																																					0 Litros	2km:776m	R\$ 0,00					
Parado (IGN. ligada)																																						0 Litros	0km:000m	R\$ 0,00				
Movimento																																							0 Litros	3km:469m	R\$ 0,00			
Parado (IGN. ligada)																																								0 Litros	0km:000m	R\$ 0,00		
Movimento																																								0 Litros	4km:011m	R\$ 0,00		
Parado (IGN. ligada)																																									0 Litros	0km:000m	R\$ 0,00	
Movimento																																									0 Litros	4km:624m	R\$ 0,00	
Parado (IGN. ligada)																																										0 Litros	0km:000m	R\$ 0,00
Movimento																																										0 Litros	16km:479m	R\$ 0,00



Status	DL Inicial	Início	DL Final	Fim	Período	Distância	Consumo	Custo
Parado	08/09/2022 14:58:17	Rua Maria da Costa Gomes, Santa Rita, Araxá - MG, 38181-488, Brasil	08/09/2022 22:42:43	Rua Dois, Santa Rita, Araxá, Região Geográfica Imediata de Araxá, Região Geográfica Intermediária de Uberaba, Minas Gerais, Região Sudeste, 38180-120, Brasil	07:44:26	0km:000m	0 Litros	R\$ 0,00
Parado (IGN. ligada)	08/09/2022 22:42:43	Rua Dois, Santa Rita, Araxá, Região Geográfica Imediata de Araxá, Região Geográfica Intermediária de Uberaba, Minas Gerais, Região Sudeste, 38180-120, Brasil	08/09/2022 22:46:43	Rua Maria da Costa Gomes, Santa Rita, Araxá - MG, 38181-488, Brasil	00:04:00	0km:000m	0 Litros	R\$ 0,00
Movimento	08/09/2022 22:46:43	Rua Maria da Costa Gomes, Santa Rita, Araxá - MG, 38181-488, Brasil	08/09/2022 22:47:30	Rua Maria de Lourdes Moreira, Santa Rita, Araxá - MG, 38181-489, Brasil	00:00:47	0km:079m	0 Litros	R\$ 0,00
Parado	08/09/2022 22:47:30	Rua Maria de Lourdes Moreira, Santa Rita, Araxá - MG, 38181-489, Brasil	09/09/2022 07:19:45	Rua Maria da Costa Gomes, Santa Rita, Araxá - MG, 38181-488, Brasil	08:32:15	0km:000m	0 Litros	R\$ 0,00
Parado (IGN. ligada)	09/09/2022 07:19:45	Rua Maria da Costa Gomes, Santa Rita, Araxá - MG, 38181-488, Brasil	09/09/2022 07:23:35	Sub-Total - (08 Sep 2022)	184:06:02	73km:986m	0,00 Litros	R\$ 0,00
Movimento	09/09/2022 07:23:35	Rua Maria de Lourdes Moreira, Santa Rita, Araxá - MG, 38181-489, Brasil	09/09/2022 07:25:34	Rua Maria de Lourdes Moreira, Santa Rita, Araxá - MG, 38181-489, Brasil	00:03:50	0km:000m	0 Litros	R\$ 0,00
Parado (IGN. ligada)	09/09/2022 07:25:34	Rua Maria de Lourdes Moreira, Santa Rita, Araxá - MG, 38181-489, Brasil	09/09/2022 07:26:36	Rua Maria de Lourdes Moreira, Santa Rita, Araxá - MG, 38181-489, Brasil	00:01:59	0km:065m	0 Litros	R\$ 0,00
Movimento	09/09/2022 07:26:36	Rua Maria de Lourdes Moreira, Santa Rita, Araxá - MG, 38181-489, Brasil	09/09/2022 07:29:25	Rua Honório de Paiva Abreu, Jardim Residencial Bela Vista, Araxá - MG, 38181-414, Brasil	00:01:02	0km:000m	0 Litros	R\$ 0,00
Parado	09/09/2022 07:29:25	Rua Honório de Paiva Abreu, Jardim Residencial Bela Vista, Araxá - MG, 38181-414, Brasil	09/09/2022 07:36:59	Rua Honório de Paiva Abreu, Jardim Residencial Bela Vista, Araxá - MG, 38181-414, Brasil	00:02:49	0km:837m	0 Litros	R\$ 0,00
Parado (IGN. ligada)	09/09/2022 07:36:59	Rua Honório de Paiva Abreu, Jardim Residencial Bela Vista, Araxá - MG, 38181-414, Brasil	09/09/2022 07:38:03	Santa Rita, Araxá - MG, 38181-292, Brasil	00:07:34	0km:000m	0 Litros	R\$ 0,00
Movimento	09/09/2022 07:38:03	Santa Rita, Araxá - MG, 38181-292, Brasil	09/09/2022 07:59:24	Araxá, Região Geográfica Imediata de Araxá, Região Geográfica Intermediária de Uberaba, Minas Gerais, Região Sudeste, Brasil	00:01:04	0km:000m	0 Litros	R\$ 0,00
Parado	09/09/2022 07:59:24	Araxá, Região Geográfica Imediata de Araxá, Região Geográfica Intermediária de Uberaba, Minas Gerais, Região Sudeste, Brasil	09/09/2022 08:00:37	Araxá, Região Geográfica Imediata de Araxá, Região Geográfica Intermediária de Uberaba, Minas Gerais, Região Sudeste, Brasil	00:21:21	10km:652m	0 Litros	R\$ 0,00
Parado	09/09/2022 08:00:37	Araxá, Região Geográfica Imediata de Araxá, Região Geográfica Intermediária de Uberaba, Minas Gerais, Região Sudeste, Brasil			00:01:13	0km:000m	0 Litros	R\$ 0,00



CONTROLE DE MOVIMENTO DE VEICULO



Placa: HMG-6182

Movimento: 91:10:29 | Parado (IGN. ligada): 189:54:23 | Parado: 423:11:55 | Tempo Ligado (Total): 281:04:52

Distância: 1528km:073m | Custo: R\$ 0,00 | Período: 01/09/2022 00:00 à 30/09/2022 23:59

Status	Dt. Inicial	Inicio	Dt. Final	Fim	Período	Distância	Consumo	Casão
Parado (IGN. ligada)	09/09/2022 08:00:37	Araxá, Região Geográfica Imediata de Araxá, Região Geográfica Intermediária de Uberaba, Minas Gerais, Região Sudeste, Brasil	09/09/2022 08:01:41	Araxá, Região Geográfica Imediata de Araxá, Região Geográfica Intermediária de Uberaba, Minas Gerais, Região Sudeste, Brasil	00:01:04	0km:000m	0 Litros	R\$ 0,00
Parado	09/09/2022 08:01:41	Araxá, Região Geográfica Imediata de Araxá, Região Geográfica Intermediária de Uberaba, Minas Gerais, Região Sudeste, Brasil	09/09/2022 08:02:15	Araxá, Região Geográfica Imediata de Araxá, Região Geográfica Intermediária de Uberaba, Minas Gerais, Região Sudeste, Brasil	00:00:34	0km:000m	0 Litros	R\$ 0,00
Parado (IGN. ligada)	09/09/2022 08:02:15	Araxá, Região Geográfica Imediata de Araxá, Região Geográfica Intermediária de Uberaba, Minas Gerais, Região Sudeste, Brasil	09/09/2022 08:04:36	Araxá, Região Geográfica Imediata de Araxá, Região Geográfica Intermediária de Uberaba, Minas Gerais, Região Sudeste, Brasil	00:02:21	0km:000m	0 Litros	R\$ 0,00
Movimento	09/09/2022 08:04:36	Araxá, Microrregião Araxá, Região Geográfica Intermediária de Uberaba, Minas Gerais, Região Sudeste, Brasil	09/09/2022 08:28:42	Araxá, Microrregião Araxá, Região Geográfica Intermediária de Uberaba, Minas Gerais, Região Sudeste, Brasil	00:24:06	6km:197m	0 Litros	R\$ 0,00
Parado	09/09/2022 08:28:42	Araxá, Microrregião Araxá, Região Geográfica Intermediária de Uberaba, Minas Gerais, Região Sudeste, Brasil	09/09/2022 08:34:50	Araxá, Microrregião Araxá, Região Geográfica Intermediária de Uberaba, Minas Gerais, Região Sudeste, Brasil	00:06:08	0km:000m	0 Litros	R\$ 0,00
Movimento	09/09/2022 08:34:50	Araxá, Região Geográfica Imediata de Araxá, Região Geográfica Intermediária de Uberaba, Minas Gerais, Região Sudeste, Brasil	09/09/2022 08:35:13	Araxá, Região Geográfica Imediata de Araxá, Região Geográfica Intermediária de Uberaba, Minas Gerais, Região Sudeste, Brasil	00:00:23	0km:021m	0 Litros	R\$ 0,00
Parado	09/09/2022 08:35:13	Araxá, Região Geográfica Imediata de Araxá, Região Geográfica Intermediária de Uberaba, Minas Gerais, Região Sudeste, Brasil	09/09/2022 08:51:05	Araxá, Região Geográfica Imediata de Araxá, Região Geográfica Intermediária de Uberaba, Minas Gerais, Região Sudeste, Brasil	00:15:52	0km:000m	0 Litros	R\$ 0,00
Parado (IGN. ligada)	09/09/2022 08:51:05	Araxá, Região Geográfica Imediata de Araxá, Região Geográfica Intermediária de Uberaba, Minas Gerais, Região Sudeste, Brasil	09/09/2022 08:53:04	Araxá, Região Geográfica Imediata de Araxá, Região Geográfica Intermediária de Uberaba, Minas Gerais, Região Sudeste, Brasil	00:01:59	0km:000m	0 Litros	R\$ 0,00
Movimento	09/09/2022 08:53:04	Araxá, Região Geográfica Imediata de Araxá, Região Geográfica Intermediária de Uberaba, Minas Gerais, Região Sudeste, Brasil	09/09/2022 08:54:07	Araxá, Microrregião Araxá, Região Geográfica Intermediária de Uberaba, Minas Gerais, Região Sudeste, Brasil	00:01:03	0km:247m	0 Litros	R\$ 0,00
Parado	09/09/2022 08:54:07	Araxá, Microrregião Araxá, Região Geográfica Intermediária de Uberaba, Minas Gerais, Região Sudeste, Brasil	09/09/2022 09:02:29	Araxá, Região Geográfica Imediata de Araxá, Região Geográfica Intermediária de Uberaba, Minas Gerais, Região Sudeste, Brasil	00:08:22	0km:000m	0 Litros	R\$ 0,00



CONTROLE DE MOVIMENTO DE VEÍCULO

Condutor: MARCELO FERREIRA DIAS | Placa: HMG-6182

Movimento: 91:10:29 | Parado (IGN, ligada): 189:54:23 | Parado: 423:11:55 | Tempo Ligado (Total): 281:04:52

Distância: 1528km:073m | Custo: R\$ 0,00 | Período: 01/09/2022 00:00 à 30/09/2022 23:59



Status	Data Inicial	Início	Data Final	Fim	Período	Distância	Consumo	Custo
Movimento	09/09/2022 09:02:29	Araxá, Região Geográfica Imediata de Araxá, Região Geográfica Intermediária de Uberaba, Minas Gerais, Região Sudeste, Brasil	09/09/2022 09:07:59	Araxá, Microrregião Araxá, Região Geográfica Intermediária de Uberaba, Minas Gerais, Região Sudeste, Brasil	00:05:30	0km:682m	0 Litros	R\$ 0,00
Parado (IGN, ligada)	09/09/2022 09:07:59	Araxá, Microrregião Araxá, Região Geográfica Intermediária de Uberaba, Minas Gerais, Região Sudeste, Brasil	09/09/2022 09:10:50	Araxá, Microrregião Araxá, Região Geográfica Intermediária de Uberaba, Minas Gerais, Região Sudeste, Brasil	00:02:51	0km:000m	0 Litros	R\$ 0,00
Parado	09/09/2022 09:10:50	Araxá, Microrregião Araxá, Região Geográfica Intermediária de Uberaba, Minas Gerais, Região Sudeste, Brasil	09/09/2022 10:12:04	Araxá, Região Geográfica Imediata de Araxá, Região Geográfica Intermediária de Uberaba, Minas Gerais, Região Sudeste, Brasil	01:01:14	0km:000m	0 Litros	R\$ 0,00
Movimento	09/09/2022 10:12:04	Araxá, Região Geográfica Imediata de Araxá, Região Geográfica Intermediária de Uberaba, Minas Gerais, Região Sudeste, Brasil	09/09/2022 10:14:04	Araxá, Região Geográfica Imediata de Araxá, Região Geográfica Intermediária de Uberaba, Minas Gerais, Região Sudeste, Brasil	00:02:00	0km:809m	0 Litros	R\$ 0,00
Parado (IGN, ligada)	09/09/2022 10:14:04	Araxá, Região Geográfica Imediata de Araxá, Região Geográfica Intermediária de Uberaba, Minas Gerais, Região Sudeste, Brasil	09/09/2022 10:17:07	Araxá, Microrregião Araxá, Região Geográfica Intermediária de Uberaba, Minas Gerais, Região Sudeste, Brasil	00:03:03	0km:000m	0 Litros	R\$ 0,00
Movimento	09/09/2022 10:17:07	Araxá, Microrregião Araxá, Região Geográfica Intermediária de Uberaba, Minas Gerais, Região Sudeste, Brasil	09/09/2022 10:19:06	Araxá - MG, 38183-244, Brasil	00:01:59	0km:359m	0 Litros	R\$ 0,00
Parado (IGN, ligada)	09/09/2022 10:19:06	Araxá - MG, 38183-244, Brasil	09/09/2022 10:20:44	Araxá, Região Geográfica Imediata de Araxá, Região Geográfica Intermediária de Uberaba, Minas Gerais, Região Sudeste, Brasil	00:01:38	0km:000m	0 Litros	R\$ 0,00
Movimento	09/09/2022 10:20:44	Araxá, Região Geográfica Imediata de Araxá, Região Geográfica Intermediária de Uberaba, Minas Gerais, Região Sudeste, Brasil	09/09/2022 10:39:49	Araxá, Região Geográfica Imediata de Araxá, Região Geográfica Intermediária de Uberaba, Minas Gerais, Região Sudeste, Brasil	00:19:05	8km:212m	0 Litros	R\$ 0,00
Parado (IGN, ligada)	09/09/2022 10:39:49	Araxá, Região Geográfica Imediata de Araxá, Região Geográfica Intermediária de Uberaba, Minas Gerais, Região Sudeste, Brasil	09/09/2022 10:42:16	Araxá, Região Geográfica Imediata de Araxá, Região Geográfica Intermediária de Uberaba, Minas Gerais, Região Sudeste, Brasil	00:02:27	0km:000m	0 Litros	R\$ 0,00
Movimento	09/09/2022 10:42:16	Araxá, Região Geográfica Imediata de Araxá, Região Geográfica Intermediária de Uberaba, Minas Gerais, Região Sudeste, Brasil	09/09/2022 10:45:23	Araxá, Região Geográfica Imediata de Araxá, Região Geográfica Intermediária de Uberaba, Minas Gerais, Região Sudeste, Brasil	00:03:07	0km:401m	0 Litros	R\$ 0,00



CONTROLE DE MOVIMENTO DE VEICULO

Placa: MARCELO FERREIRA DIAS | Placa: HMG-6182

Movimento: 91:10:29 | Parado (IGN. ligada): 189:54:23 | Parado: 423:11:55 | Tempo Ligado (Total): 281:04:52

Distância: 1528km:073m | Custo: R\$ 0,00 | Período: 01/09/2022 00:00 à 30/09/2022 23:59

Status	D. Inicial	Origem	D. Final	Destino	Período	Distância	Consumo	Custo
Parado	09/09/2022 10:45:23	Araxá, Região Geográfica Imediata de Araxá, Região Geográfica Intermediária de Uberaba, Minas Gerais, Região Sudeste, Brasil	09/09/2022 11:00:25	Araxá, Região Geográfica Imediata de Araxá, Região Geográfica Intermediária de Uberaba, Minas Gerais, Região Sudeste, Brasil	00:15:02	0km:000m	0 Litros	R\$ 0,00
Parado (IGN. ligada)	09/09/2022 11:00:25	Araxá, Região Geográfica Imediata de Araxá, Região Geográfica Intermediária de Uberaba, Minas Gerais, Região Sudeste, Brasil	09/09/2022 12:22:28	Araxá, Região Geográfica Imediata de Araxá, Região Geográfica Intermediária de Uberaba, Minas Gerais, Região Sudeste, Brasil	01:22:03	0km:000m	0 Litros	R\$ 0,00
Movimento	09/09/2022 12:22:28	Araxá, Região Geográfica Imediata de Araxá, Região Geográfica Intermediária de Uberaba, Minas Gerais, Região Sudeste, Brasil	09/09/2022 12:50:01	Araxá - MG, 38183-244, Brasil	00:27:33	7km:667m	0 Litros	R\$ 0,00
Parado (IGN. ligada)	09/09/2022 12:50:01	Araxá - MG, 38183-244, Brasil	09/09/2022 12:51:28	Araxá, MG, Brasil	00:01:27	0km:000m	0 Litros	R\$ 0,00
Movimento	09/09/2022 12:51:28	Araxá, MG, Brasil	09/09/2022 13:14:49	Araxá, Região Geográfica Imediata de Araxá, Região Geográfica Intermediária de Uberaba, Minas Gerais, Região Sudeste, Brasil	00:23:21	7km:542m	0 Litros	R\$ 0,00
Parado (IGN. ligada)	09/09/2022 13:14:49	Araxá, Região Geográfica Imediata de Araxá, Região Geográfica Intermediária de Uberaba, Minas Gerais, Região Sudeste, Brasil	09/09/2022 13:15:34	Araxá, Região Geográfica Imediata de Araxá, Região Geográfica Intermediária de Uberaba, Minas Gerais, Região Sudeste, Brasil	00:00:45	0km:000m	0 Litros	R\$ 0,00
Movimento	09/09/2022 13:15:34	Araxá, Região Geográfica Imediata de Araxá, Região Geográfica Intermediária de Uberaba, Minas Gerais, Região Sudeste, Brasil	09/09/2022 13:29:39	Araxá - MG, 38183-244, Brasil	00:14:05	2km:775m	0 Litros	R\$ 0,00
Parado (IGN. ligada)	09/09/2022 13:29:39	Araxá - MG, 38183-244, Brasil	09/09/2022 13:32:14	Rua Maria da Costa Gomes, Santa Rita, Araxá - MG, 38181-488, Brasil	00:02:35	0km:000m	0 Litros	R\$ 0,00
Movimento	09/09/2022 13:32:14	Araxá - MG, 38183-244, Brasil	09/09/2022 13:51:59	Rua Maria da Costa Gomes, Santa Rita, Araxá - MG, 38181-488, Brasil	00:19:45	9km:975m	0 Litros	R\$ 0,00
Parado	09/09/2022 13:51:59	Rua Maria da Costa Gomes, Santa Rita, Araxá - MG, 38181-488, Brasil	09/09/2022 23:20:26	Rua Maria da Costa Gomes, Santa Rita, Araxá - MG, 38181-488, Brasil	09:28:27	0km:000m	0 Litros	R\$ 0,00
Parado (IGN. ligada)	09/09/2022 23:20:26	Rua Maria da Costa Gomes, Santa Rita, Araxá - MG, 38181-488, Brasil	09/09/2022 23:22:23	Rua Maria de Lourdes Moreira, Santa Rita, Araxá - MG, 38181-489, Brasil	00:01:57	0km:000m	0 Litros	R\$ 0,00
Movimento	09/09/2022 23:22:23	Rua Maria de Lourdes Moreira, Santa Rita, Araxá - MG, 38181-489, Brasil	09/09/2022 23:27:29	Rua Um, Recanto do Bosque, Araxá - MG, 38181-421, Brasil	00:05:06	1km:823m	0 Litros	R\$ 0,00
Parado	09/09/2022 23:27:29	Rua Um, Recanto do Bosque, Araxá - MG, 38181-421, Brasil	11/09/2022 11:56:24	Araxá, Região Geográfica Imediata de Araxá, Região Geográfica Intermediária de Uberaba, Minas Gerais, Região Sudeste, 38180-120, Brasil	36:28:55	0km:000m	0 Litros	R\$ 0,00



CONTROLE DE MOVIMENTO DE VEÍCULO

C. le: MARCELO FERREIRA DIAS | Placa: HMG-6182

Movimento: 91:10:29 | Parado (IGN. ligada): 189:54:23 | Parado: 423:11:55 | Tempo Ligado (Total): 281:04:52

Distância: 1528km:073m | Custo: R\$ 0,00 | Período: 01/09/2022 00:00 à 30/09/2022 23:59

Situação	Dt. Inicial	Início	Dt. Final	Fim	Período	Distância	Consumo	Custo
Parado (IGN. ligada)	11/09/2022 11:56:24	Araxá, Região Geográfica Imediata de Araxá, Região Geográfica Intermediária de Uberaba, Minas Gerais, Região Sudeste, 38180-120, Brasil	11/09/2022 12:01:51	Jardim Bela Vista II, Araxá, Microrregião Araxá, Região Geográfica Intermediária de Uberaba, Minas Gerais, Região Sudeste, 38180-120, Brasil	00:05:27	0km:000m	0 Litros	R\$ 0,00
Movimento	11/09/2022 12:01:51	Araxá, Região Geográfica Imediata de Araxá, Região Geográfica Intermediária de Uberaba, Minas Gerais, Região Sudeste, 38180-120, Brasil	11/09/2022 12:10:21	Araxá, Região Geográfica Imediata de Araxá, Região Geográfica Intermediária de Uberaba, Minas Gerais, Região Sudeste, 38180-120, Brasil	00:08:30	5km:296m	0 Litros	R\$ 0,00
Parado	11/09/2022 12:10:21	Araxá, Região Geográfica Imediata de Araxá, Região Geográfica Intermediária de Uberaba, Minas Gerais, Região Sudeste, 38180-120, Brasil	11/09/2022 12:25:20	Araxá, Região Geográfica Imediata de Araxá, Região Geográfica Intermediária de Uberaba, Minas Gerais, Região Sudeste, 38180-120, Brasil	00:14:59	0km:000m	0 Litros	R\$ 0,00
Movimento	11/09/2022 12:25:20	Araxá, Região Geográfica Imediata de Araxá, Região Geográfica Intermediária de Uberaba, Minas Gerais, Região Sudeste, 38180-120, Brasil	11/09/2022 12:28:26	Araxá, Região Geográfica Imediata de Araxá, Região Geográfica Intermediária de Uberaba, Minas Gerais, Região Sudeste, 38180-120, Brasil	00:03:06	0km:044m	0 Litros	R\$ 0,00
Parado	11/09/2022 12:28:26	Araxá, Região Geográfica Imediata de Araxá, Região Geográfica Intermediária de Uberaba, Minas Gerais, Região Sudeste, 38180-120, Brasil	11/09/2022 12:29:29	Araxá, Região Geográfica Imediata de Araxá, Região Geográfica Intermediária de Uberaba, Minas Gerais, Região Sudeste, 38180-120, Brasil	00:01:03	0km:000m	0 Litros	R\$ 0,00
Movimento	11/09/2022 12:29:29	Araxá, Região Geográfica Imediata de Araxá, Região Geográfica Intermediária de Uberaba, Minas Gerais, Região Sudeste, 38180-120, Brasil	11/09/2022 12:30:07	Araxá, Região Geográfica Imediata de Araxá, Região Geográfica Intermediária de Uberaba, Minas Gerais, Região Sudeste, 38180-120, Brasil	00:00:38	0km:008m	0 Litros	R\$ 0,00
Parado (IGN. ligada)	11/09/2022 12:30:07	Araxá, Região Geográfica Imediata de Araxá, Região Geográfica Intermediária de Uberaba, Minas Gerais, Região Sudeste, 38180-120, Brasil	11/09/2022 12:30:58	Araxá, Região Geográfica Imediata de Araxá, Região Geográfica Intermediária de Uberaba, Minas Gerais, Região Sudeste, 38180-120, Brasil	00:00:51	0km:000m	0 Litros	R\$ 0,00
Movimento	11/09/2022 12:30:58	Araxá, Região Geográfica Imediata de Araxá, Região Geográfica Intermediária de Uberaba, Minas Gerais, Região Sudeste, 38180-120, Brasil	11/09/2022 14:58:42	Araxá, Região Geográfica Imediata de Araxá, Região Geográfica Intermediária de Uberaba, Minas Gerais, Região Sudeste, 38180-120, Brasil	02:27:44	0km:036m	0 Litros	R\$ 0,00
Parado (IGN. ligada)	11/09/2022 14:58:42	Araxá, Região Geográfica Imediata de Araxá, Região Geográfica Intermediária de Uberaba, Minas Gerais, Região Sudeste, 38180-120, Brasil	11/09/2022 15:00:58	Araxá, Região Geográfica Imediata de Araxá, Região Geográfica Intermediária de Uberaba, Minas Gerais, Região Sudeste, 38180-120, Brasil	00:02:16	0km:000m	0 Litros	R\$ 0,00



CONTROLE DE MOVIMENTO DE VEÍCULO

C. de: MARCELO FERREIRA DIAS | Placa: HMG-6182

Movimento: 91:10:29 | Parado (IGN. ligada): 189:54:23 | Parado: 423:11:55 | Tempo Ligado (Total): 281:04:52

Distância: 1528km:073m | Custo: R\$ 0,00 | Período: 01/09/2022 00:00 à 30/09/2022 23:59

Status	Dt. Inicial	Início	Dt. Fim	Fim	Período	Distância	Consumo	Custo
Movimento	11/09/2022 15:00:58	Araxá, Região Geográfica Imediata de Araxá, Região Geográfica Intermediária de Uberaba, Minas Gerais, Região Sudeste, 38180-120, Brasil	11/09/2022 15:26:48	Rua Um, Recanto do Bosque, Araxá - MG, 38181-421, Brasil	00:25:50	8km:678m	0 Litros	R\$ 0,00
Parado (IGN. ligada)	11/09/2022 15:26:48	Rua Um, Recanto do Bosque, Araxá - MG, 38181-421, Brasil	11/09/2022 15:26:50	Rua Um, Recanto do Bosque, Araxá - MG, 38181-421, Brasil	00:00:02	0km:000m	0 Litros	R\$ 0,00
Parado	11/09/2022 15:26:50	Rua Um, Recanto do Bosque, Araxá - MG, 38181-421, Brasil	12/09/2022 06:47:38	Jardim Bela Vista II, Araxá, Microrregião Araxá, Região Geográfica Intermediária de Uberaba, Minas Gerais, Região Sudeste, 38180-120, Brasil	15:20:48	0km:000m	0 Litros	R\$ 0,00
Parado (IGN. ligada)	12/09/2022 06:47:38	Jardim Bela Vista II, Araxá, Microrregião Araxá, Região Geográfica Intermediária de Uberaba, Minas Gerais, Região Sudeste, 38180-120, Brasil	12/09/2022 06:50:36	Geográfica Intermediária de Uberaba, Minas Gerais, Região Sudeste, 38180-120, Brasil	00:02:58	0km:000m	0 Litros	R\$ 0,00
Movimento	12/09/2022 06:50:36	Geográfica Intermediária de Uberaba, Minas Gerais, Região Sudeste, 38180-120, Brasil	12/09/2022 07:06:12	Alameda da Liberdade, Vila Silvéria, Araxá - MG, 38183-420, Brasil	00:15:36	6km:122m	0 Litros	R\$ 0,00
Parado	12/09/2022 07:06:12	Alameda da Liberdade, Vila Silvéria, Araxá - MG, 38183-420, Brasil	12/09/2022 07:36:25	Avenida Tancredo Neves, Vila Silvéria, Araxá - MG, 38183-380, Brasil	00:30:13	0km:000m	0 Litros	R\$ 0,00
Movimento	12/09/2022 07:36:25	Avenida Tancredo Neves, Vila Silvéria, Araxá - MG, 38183-380, Brasil	12/09/2022 08:00:59	Axa-137, Araxá - MG, 38183-244, Brasil	00:24:34	13km:372m	0 Litros	R\$ 0,00
Parado	12/09/2022 08:00:59	Axa-137, Araxá - MG, 38183-244, Brasil	12/09/2022 08:15:32	Araxá, Região Geográfica Imediata de Araxá, Região Geográfica Intermediária de Uberaba, Minas Gerais, Região Sudeste, Brasil	00:14:33	0km:000m	0 Litros	R\$ 0,00
Parado (IGN. ligada)	12/09/2022 08:15:32	Araxá, Região Geográfica Imediata de Araxá, Região Geográfica Intermediária de Uberaba, Minas Gerais, Região Sudeste, Brasil	12/09/2022 08:19:16	Araxá, Região Geográfica Intermediária de Uberaba, Minas Gerais, Região Sudeste, Brasil	00:03:44	0km:000m	0 Litros	R\$ 0,00
Movimento	12/09/2022 08:19:16	Araxá, Região Geográfica Intermediária de Uberaba, Minas Gerais, Região Sudeste, Brasil	12/09/2022 08:21:26	Araxá, Região Geográfica Intermediária de Uberaba, Minas Gerais, Região Sudeste, Brasil	00:02:10	0km:402m	0 Litros	R\$ 0,00
Parado	12/09/2022 08:21:26	Araxá, Região Geográfica Intermediária de Uberaba, Minas Gerais, Região Sudeste, Brasil	12/09/2022 08:26:20	Araxá, Região Geográfica Intermediária de Uberaba, Minas Gerais, Região Sudeste, Brasil	00:04:54	0km:000m	0 Litros	R\$ 0,00
Parado (IGN. ligada)	12/09/2022 08:26:20	Araxá, Região Geográfica Intermediária de Uberaba, Minas Gerais, Região Sudeste, Brasil	12/09/2022 08:26:28	Araxá, Região Geográfica Intermediária de Uberaba, Minas Gerais, Região Sudeste, Brasil	00:00:08	0km:000m	0 Litros	R\$ 0,00



Status	Data Inicial	Núcleo	Data Final	Fim	Período	Distância	Consumo	Custo
Movimento	12/09/2022 08:26:28	Araxá, Região Geográfica Imediata de Araxá, Região Geográfica Intermediária de Uberaba, Minas Gerais, Região Sudeste, Brasil	12/09/2022 08:28:43	Araxá, Região Geográfica Imediata de Araxá, Região Geográfica Intermediária de Uberaba, Minas Gerais, Região Sudeste, Brasil	00:02:15	0km:039m	0 Litros	R\$ 0,00
Parado (IGN. ligada)	12/09/2022 08:28:43	Araxá, Região Geográfica Imediata de Araxá, Região Geográfica Intermediária de Uberaba, Minas Gerais, Região Sudeste, Brasil	12/09/2022 08:29:29	Araxá, Região Geográfica Imediata de Araxá, Região Geográfica Intermediária de Uberaba, Minas Gerais, Região Sudeste, Brasil	00:00:46	0km:000m	0 Litros	R\$ 0,00
Movimento	12/09/2022 08:29:29	Araxá, Região Geográfica Imediata de Araxá, Região Geográfica Intermediária de Uberaba, Minas Gerais, Região Sudeste, Brasil	12/09/2022 08:57:08	Araxá, Microregião Araxá, Região Geográfica Intermediária de Uberaba, Minas Gerais, Região Sudeste, Brasil	00:27:39	8km:014m	0 Litros	R\$ 0,00
Parado (IGN. ligada)	12/09/2022 08:57:08	Araxá, Microregião Araxá, Região Geográfica Intermediária de Uberaba, Minas Gerais, Região Sudeste, Brasil	12/09/2022 08:59:08	Araxá, Região Geográfica Imediata de Araxá, Região Geográfica Intermediária de Uberaba, Minas Gerais, Região Sudeste, Brasil	00:02:00	0km:000m	0 Litros	R\$ 0,00
Movimento	12/09/2022 08:59:08	Araxá, Região Geográfica Imediata de Araxá, Região Geográfica Intermediária de Uberaba, Minas Gerais, Região Sudeste, Brasil	12/09/2022 09:01:08	Araxá, Microregião Araxá, Região Geográfica Intermediária de Uberaba, Minas Gerais, Região Sudeste, Brasil	00:02:00	0km:195m	0 Litros	R\$ 0,00
Parado (IGN. ligada)	12/09/2022 09:01:08	Araxá, Microregião Araxá, Região Geográfica Intermediária de Uberaba, Minas Gerais, Região Sudeste, Brasil	12/09/2022 09:01:39	Araxá, Microregião Araxá, Região Geográfica Intermediária de Uberaba, Minas Gerais, Região Sudeste, Brasil	00:00:31	0km:000m	0 Litros	R\$ 0,00
Movimento	12/09/2022 09:01:39	Araxá, Microregião Araxá, Região Geográfica Intermediária de Uberaba, Minas Gerais, Região Sudeste, Brasil	12/09/2022 09:01:49	Araxá, Microregião Araxá, Região Geográfica Intermediária de Uberaba, Minas Gerais, Região Sudeste, Brasil	00:00:10	0km:044m	0 Litros	R\$ 0,00
Parado	12/09/2022 09:01:49	Araxá, Microregião Araxá, Região Geográfica Intermediária de Uberaba, Minas Gerais, Região Sudeste, Brasil	12/09/2022 09:13:56	Araxá, Microregião Araxá, Região Geográfica Intermediária de Uberaba, Minas Gerais, Região Sudeste, Brasil	00:12:07	0km:000m	0 Litros	R\$ 0,00
Movimento	12/09/2022 09:13:56	Araxá, Microregião Araxá, Região Geográfica Intermediária de Uberaba, Minas Gerais, Região Sudeste, Brasil	12/09/2022 09:24:35	AXA-137, Araxá, Região Geográfica Imediata de Araxá, Região Geográfica Intermediária de Uberaba, Minas Gerais, Região Sudeste, Brasil	00:10:39	2km:966m	0 Litros	R\$ 0,00
Parado (IGN. ligada)	12/09/2022 09:24:35	AXA-137, Araxá, Região Geográfica Imediata de Araxá, Região Geográfica Intermediária de Uberaba, Minas Gerais, Região Sudeste, Brasil	12/09/2022 09:26:30	Axa-137, Araxá - MG, 38183-244, Brasil	00:01:55	0km:000m	0 Litros	R\$ 0,00



CONTROLE DE MOVIMENTO DE VEÍCULO

Cl. e: MARCELO FERREIRA DIAS | Placa: HMG-6182

Movimento: 91:10:29 | Parado (IGN. ligada): 189:54:23 | Parado: 423:11:55 | Tempo Ligado (Total): 281:04:52

Distância: 1528km:073m | Custo: R\$ 0,00 | Período: 01/09/2022 00:00 à 30/09/2022 23:59

Status	Dt. Inicial	Dt. Final	Fim	Período	Distância	Consumo	Custo
Movimento	12/09/2022 09:26:30	12/09/2022 09:43:25	Araxá, Região Geográfica Imediata de Araxá, Região Geográfica Intermediária de Uberaba, Minas Gerais, Região Sudeste, Brasil	00:16:55	5km:291m	0 Litros	R\$ 0,00
Parado (IGN. ligada)	12/09/2022 09:43:25	12/09/2022 09:48:18	Araxá, Região Geográfica Imediata de Araxá, Região Geográfica Intermediária de Uberaba, Minas Gerais, Região Sudeste, Brasil	00:04:53	0km:000m	0 Litros	R\$ 0,00
Parado	12/09/2022 09:48:18	12/09/2022 09:49:33	Araxá, Região Geográfica Imediata de Araxá, Região Geográfica Intermediária de Uberaba, Minas Gerais, Região Sudeste, Brasil	00:01:15	0km:000m	0 Litros	R\$ 0,00
Movimento	12/09/2022 09:49:33	12/09/2022 10:09:06	Araxá, Região Geográfica Imediata de Araxá, Região Geográfica Intermediária de Uberaba, Minas Gerais, Região Sudeste, Brasil	00:19:33	4km:209m	0 Litros	R\$ 0,00
Parado (IGN. ligada)	12/09/2022 10:09:06	12/09/2022 10:12:58	Axa-137, Araxá - MG, 38183-244, Brasil	00:03:52	0km:000m	0 Litros	R\$ 0,00
Movimento	12/09/2022 10:12:58	12/09/2022 10:59:53	Araxá, Região Geográfica Imediata de Araxá, Região Geográfica Intermediária de Uberaba, Minas Gerais, Região Sudeste, Brasil	00:46:55	13km:764m	0 Litros	R\$ 0,00
Parado (IGN. ligada)	12/09/2022 10:59:53	12/09/2022 11:02:36	Araxá, Região Geográfica Imediata de Araxá, Região Geográfica Intermediária de Uberaba, Minas Gerais, Região Sudeste, Brasil	00:02:43	0km:000m	0 Litros	R\$ 0,00
Movimento	12/09/2022 11:02:36	12/09/2022 11:04:25	Araxá, Região Geográfica Imediata de Araxá, Região Geográfica Intermediária de Uberaba, Minas Gerais, Região Sudeste, Brasil	00:01:49	0km:400m	0 Litros	R\$ 0,00
Parado	12/09/2022 11:04:25	12/09/2022 12:40:23	Araxá, Região Geográfica Imediata de Araxá, Região Geográfica Intermediária de Uberaba, Minas Gerais, Região Sudeste, Brasil	01:35:58	0km:000m	0 Litros	R\$ 0,00
Parado (IGN. ligada)	12/09/2022 12:40:23	12/09/2022 12:43:01	Araxá, Região Geográfica Imediata de Araxá, Região Geográfica Intermediária de Uberaba, Minas Gerais, Região Sudeste, Brasil	00:02:38	0km:000m	0 Litros	R\$ 0,00
Movimento	12/09/2022 12:43:01	12/09/2022 13:23:13	Araxá, Região Geográfica Imediata de Araxá, Região Geográfica Intermediária de Uberaba, Minas Gerais, Região Sudeste, Brasil	00:40:12	10km:998m	0 Litros	R\$ 0,00



CONTROLE DE MOVIMENTO DE VEÍCULO

Clipe: MARCELO FERREIRA DIAS | Placa: HMG-6182

Movimento: 91:10:29 | Parado (IGN, ligada): 189:54:23 | Parado: 423:11:55 | Tempo Ligado (Total): 281:04:52

Distância: 1528km:073m | Custo: R\$ 0,00 | Período: 01/09/2022 00:00 à 30/09/2022 23:59

Status	Data Início	Data Fim	Fim	Período	Distância	Causante	Custo
Parado (IGN, ligada)	12/09/2022 13:23:13	12/09/2022 13:24:51	Araxá, Região Geográfica Imediata de Araxá, Região Geográfica Intermediária de Uberaba, Minas Gerais, Região Sudeste, Brasil	00:01:38	0km:000m	0 Litros	R\$ 0,00
Movimento	12/09/2022 13:24:51	12/09/2022 15:08:53	Araxá, Região Geográfica Imediata de Araxá, Região Geográfica Intermediária de Uberaba, Minas Gerais, Região Sudeste, Brasil	01:44:02	37km:334m	0 Litros	R\$ 0,00
Parado	12/09/2022 15:08:53	12/09/2022 15:42:42	Avenida Ministro Olavo Drummond, Amazonas, Araxá - MG, 38180-084, Brasil	00:33:49	0km:000m	0 Litros	R\$ 0,00
Parado (IGN, ligada)	12/09/2022 15:42:42	12/09/2022 15:43:55	Avenida Ministro Olavo Drummond, Amazonas, Araxá - MG, 38180-084, Brasil	00:01:13	0km:000m	0 Litros	R\$ 0,00
Parado	12/09/2022 15:43:55	12/09/2022 16:11:04	Avenida Ministro Olavo Drummond, Amazonas, Araxá - MG, 38180-084, Brasil	00:27:09	0km:000m	0 Litros	R\$ 0,00
Movimento	12/09/2022 16:11:04	12/09/2022 16:26:18	Avenida Ministro Olavo Drummond, Amazonas, Araxá - MG, 38180-084, Brasil	00:15:14	0km:149m	0 Litros	R\$ 0,00
Parado	12/09/2022 16:26:18	12/09/2022 16:27:45	Avenida Ministro Olavo Drummond, Amazonas, Araxá - MG, 38180-084, Brasil	00:01:27	0km:000m	0 Litros	R\$ 0,00
Movimento	12/09/2022 16:27:45	12/09/2022 16:30:13	Avenida Ministro Olavo Drummond, Amazonas, Araxá - MG, 38180-084, Brasil	00:02:28	0km:039m	0 Litros	R\$ 0,00
Parado	12/09/2022 16:30:13	12/09/2022 16:31:51	Avenida Ministro Olavo Drummond, Amazonas, Araxá - MG, 38180-084, Brasil	00:01:38	0km:000m	0 Litros	R\$ 0,00
Movimento	12/09/2022 16:31:51	12/09/2022 16:42:44	Rua Dois, Santa Rita, Araxá, Região Geográfica Imediata de Araxá, Região Geográfica Intermediária de Uberaba, Minas Gerais, Região Sudeste, 38180-120, Brasil	00:10:53	3km:748m	0 Litros	R\$ 0,00
Parado	12/09/2022 16:42:44	12/09/2022 22:22:57	Rua Dois, Santa Rita, Araxá, Região Geográfica Imediata de Araxá, Região Geográfica Intermediária de Uberaba, Minas Gerais, Região Sudeste, 38180-120, Brasil	05:40:13	0km:000m	0 Litros	R\$ 0,00
Movimento	12/09/2022 22:22:57	12/09/2022 22:25:12	Santa Rita, Araxá, MG, Brasil	00:02:15	0km:060m	0 Litros	R\$ 0,00



CONTROLE DE MOVIMENTO DE VEÍCULO

Cl. é: MARCELO FERREIRA DIAS | Placa: HMG-6182

Movimento: 91:10:29 | Parado (IGN. ligada): 189:54:23 | Parado: 423:11:55 | Tempo Ligado (Total): 281:04:52

Distância: 1528km:073m | Custo: R\$ 0,00 | Período: 01/09/2022 00:00 à 30/09/2022 23:59

Status	Dt. Inicial	Início	Dt. Final	Fim	Período	Distância	Consumo	Custo
Parado	12/09/2022 22:25:12	Santa Rita, Araxá, MG, Brasil	13/09/2022 07:18:09	Rua Maria de Lourdes Moreira, Santa Rita, Araxá - MG, 38181-489, Brasil	08:52:57	0km:000m	0 Litros	R\$ 0,00
Parado (IGN. ligada)	13/09/2022 07:18:09	Rua Maria de Lourdes Moreira, Santa Rita, Araxá - MG, 38181-489, Brasil	13/09/2022 07:22:43	Sub-Total - (12 Sep 2022)	279:43:44	105km:754m	0,00 Litros	R\$ 0,00
Movimento	13/09/2022 07:22:43	Rua Maria de Lourdes Moreira, Santa Rita, Araxá - MG, 38181-489, Brasil	13/09/2022 07:25:18	Avenida Hítalo Rossi, Jardim Residencial Bela Vista, Araxá - MG, 38181-419, Brasil	00:04:34	0km:000m	0 Litros	R\$ 0,00
Parado	13/09/2022 07:25:18	Avenida Hítalo Rossi, Jardim Residencial Bela Vista, Araxá - MG, 38181-419, Brasil	13/09/2022 07:31:00	Rua Honório de Paiva Abreu, Jardim Residencial Bela Vista, Araxá - MG, 38181-414, Brasil	00:02:35	0km:839m	0 Litros	R\$ 0,00
Parado (IGN. ligada)	13/09/2022 07:31:00	Rua Honório de Paiva Abreu, Jardim Residencial Bela Vista, Araxá - MG, 38181-414, Brasil	13/09/2022 07:32:22	Santa Rita, Araxá - MG, 38181-292, Brasil	00:01:22	0km:000m	0 Litros	R\$ 0,00
Movimento	13/09/2022 07:32:22	Santa Rita, Araxá - MG, 38181-292, Brasil	13/09/2022 07:38:34	Avenida Dâmaso Drummond, Vila São Pedro, Araxá - MG, 38183-063, Brasil	00:06:12	2km:833m	0 Litros	R\$ 0,00
Parado	13/09/2022 07:38:34	Avenida Dâmaso Drummond, Vila São Pedro, Araxá - MG, 38183-063, Brasil	13/09/2022 07:44:41	Avenida Dâmaso Drummond, Vila São Pedro, Araxá - MG, 38183-063, Brasil	00:06:07	0km:000m	0 Litros	R\$ 0,00
Parado (IGN. ligada)	13/09/2022 07:44:41	Avenida Dâmaso Drummond, Vila São Pedro, Araxá - MG, 38183-063, Brasil	13/09/2022 07:45:03	Avenida Dâmaso Drummond, Vila São Pedro, Araxá - MG, 38183-063, Brasil	00:00:22	0km:000m	0 Litros	R\$ 0,00
Movimento	13/09/2022 07:45:03	Avenida Dâmaso Drummond, Vila São Pedro, Araxá - MG, 38183-063, Brasil	13/09/2022 07:48:54	Avenida Amazonas, São Geraldo, Araxá - MG, 38180-084, Brasil	00:03:51	1km:671m	0 Litros	R\$ 0,00
Parado	13/09/2022 07:48:54	Avenida Amazonas, São Geraldo, Araxá - MG, 38180-084, Brasil	13/09/2022 07:56:49	Avenida Amazonas, São Geraldo, Araxá - MG, 38180-084, Brasil	00:07:55	0km:000m	0 Litros	R\$ 0,00
Parado (IGN. ligada)	13/09/2022 07:56:49	Avenida Amazonas, São Geraldo, Araxá - MG, 38180-084, Brasil	13/09/2022 07:57:23	Avenida Amazonas, São Geraldo, Araxá - MG, 38180-084, Brasil	00:00:34	0km:000m	0 Litros	R\$ 0,00
Movimento	13/09/2022 07:57:23	Avenida Amazonas, São Geraldo, Araxá - MG, 38180-084, Brasil	13/09/2022 08:19:44	Araxá, Região Geográfica Imediata de Araxá, Região Geográfica Intermediária de Uberaba, Minas Gerais, Região Sudeste, Brasil	00:22:21	7km:583m	0 Litros	R\$ 0,00
Parado (IGN. ligada)	13/09/2022 08:19:44	Araxá, Região Geográfica Imediata de Araxá, Região Geográfica Intermediária de Uberaba, Minas Gerais, Região Sudeste, Brasil	13/09/2022 08:20:38	Araxá, Região Geográfica Imediata de Araxá, Região Geográfica Intermediária de Uberaba, Minas Gerais, Região Sudeste, Brasil	00:00:54	0km:000m	0 Litros	R\$ 0,00
Movimento	13/09/2022 08:20:38	Araxá, Região Geográfica Imediata de Araxá, Região Geográfica Intermediária de Uberaba, Minas Gerais, Região Sudeste, Brasil	13/09/2022 08:23:33	Araxá, MG, Brasil	00:02:55	0km:180m	0 Litros	R\$ 0,00
Parado (IGN. ligada)	13/09/2022 08:23:33	Araxá, MG, Brasil	13/09/2022 08:24:27	Axa-137, Araxá - MG, 38183-244, Brasil	00:00:54	0km:000m	0 Litros	R\$ 0,00



CONTROLE DE MOVIMENTO DE VEICULO

Clic. e: MARCELO FERREIRA DIAS | Placa: HMG-6182


Movimento: 91:10:29 | Parado (IGN. ligada): 189:54:23 | Parado: 423:11:55 | Tempo Ligado (Total): 281:04:52

Distância: 1528km:073m | Custo: R\$ 0,00 | Período: 01/09/2022 00:00 à 30/09/2022 23:59

Status	Dt. Inicial	Início	Dt. Final	Fim	Período	Distância	Consumo	Custo
Movimento	13/09/2022 08:24:27	Axa-137, Araxá - MG, 38183-244, Brasil	13/09/2022 08:59:02	Araxá - MG, 38183-244, Brasil	00:34:35	8km:019m	0 Litros	R\$ 0,00
Parado (IGN. ligada)	13/09/2022 08:59:02	Araxá - MG, 38183-244, Brasil	13/09/2022 09:00:20	Araxá, Microrregião Araxá, Região Geográfica Intermediária de Uberaba, Minas Gerais, Região Sudeste, Brasil	00:01:18	0km:000m	0 Litros	R\$ 0,00
Movimento	13/09/2022 09:00:20	Araxá, Microrregião Araxá, Região Geográfica Intermediária de Uberaba, Minas Gerais, Região Sudeste, Brasil	13/09/2022 09:02:19	Araxá, Região Geográfica Intermediária de Uberaba, Minas Gerais, Região Sudeste, Brasil	00:01:59	0km:315m	0 Litros	R\$ 0,00
Parado (IGN. ligada)	13/09/2022 09:02:19	Araxá, Região Geográfica Intermediária de Uberaba, Minas Gerais, Região Sudeste, Brasil	13/09/2022 09:04:19	Araxá, Região Geográfica Intermediária de Uberaba, Minas Gerais, Região Sudeste, Brasil	00:02:00	0km:000m	0 Litros	R\$ 0,00
Movimento	13/09/2022 09:04:19	Araxá, Região Geográfica Intermediária de Uberaba, Minas Gerais, Região Sudeste, Brasil	13/09/2022 09:43:53	Araxá, Região Geográfica Intermediária de Uberaba, Minas Gerais, Região Sudeste, Brasil	00:39:34	11km:492m	0 Litros	R\$ 0,00
Parado (IGN. ligada)	13/09/2022 09:43:53	Araxá, Região Geográfica Intermediária de Uberaba, Minas Gerais, Região Sudeste, Brasil	13/09/2022 09:44:31	Araxá, Região Geográfica Intermediária de Uberaba, Minas Gerais, Região Sudeste, Brasil	00:00:38	0km:000m	0 Litros	R\$ 0,00
Movimento	13/09/2022 09:44:31	Araxá, Região Geográfica Intermediária de Uberaba, Minas Gerais, Região Sudeste, Brasil	13/09/2022 10:12:11	Araxá, Microrregião Araxá, Região Geográfica Intermediária de Uberaba, Minas Gerais, Região Sudeste, Brasil	00:27:40	8km:231m	0 Litros	R\$ 0,00
Parado	13/09/2022 10:12:11	Araxá, Microrregião Araxá, Região Geográfica Intermediária de Uberaba, Minas Gerais, Região Sudeste, Brasil	13/09/2022 10:12:49	Araxá, Microrregião Araxá, Região Geográfica Intermediária de Uberaba, Minas Gerais, Região Sudeste, Brasil	00:00:38	0km:000m	0 Litros	R\$ 0,00
Parado (IGN. ligada)	13/09/2022 10:12:49	Araxá, Microrregião Araxá, Região Geográfica Intermediária de Uberaba, Minas Gerais, Região Sudeste, Brasil	13/09/2022 10:13:57	Araxá, Microrregião Araxá, Região Geográfica Intermediária de Uberaba, Minas Gerais, Região Sudeste, Brasil	00:01:08	0km:000m	0 Litros	R\$ 0,00
Movimento	13/09/2022 10:13:57	Araxá, Microrregião Araxá, Região Geográfica Intermediária de Uberaba, Minas Gerais, Região Sudeste, Brasil	13/09/2022 10:19:41	Araxá, Microrregião Araxá, Região Geográfica Intermediária de Uberaba, Minas Gerais, Região Sudeste, Brasil	00:05:44	1km:734m	0 Litros	R\$ 0,00
Parado (IGN. ligada)	13/09/2022 10:19:41	Araxá, Microrregião Araxá, Região Geográfica Intermediária de Uberaba, Minas Gerais, Região Sudeste, Brasil	13/09/2022 10:23:41	Araxá, Região Geográfica Intermediária de Uberaba, Minas Gerais, Região Sudeste, Brasil	00:04:00	0km:000m	0 Litros	R\$ 0,00




Status	Dt. Inicial	Início	Dt. Final	Fim	Período	Distância	Consumo	Custo
Movimento	13/09/2022 10:23:41	Araxá, Região Geográfica Imediata de Araxá, Região Geográfica Intermediária de Uberaba, Minas Gerais, Região Sudeste, Brasil	13/09/2022 10:28:58	Araxá, Região Geográfica Imediata de Araxá, Região Geográfica Intermediária de Uberaba, Minas Gerais, Região Sudeste, Brasil	00:05:17	1km:050m	0 Litros	R\$ 0,00
Parado (IGN. ligada)	13/09/2022 10:28:58	Araxá, Região Geográfica Imediata de Araxá, Região Geográfica Intermediária de Uberaba, Minas Gerais, Região Sudeste, Brasil	13/09/2022 10:30:59	Araxá, Região Geográfica Imediata de Araxá, Região Geográfica Intermediária de Uberaba, Minas Gerais, Região Sudeste, Brasil	00:02:01	0km:000m	0 Litros	R\$ 0,00
Movimento	13/09/2022 10:30:59	Araxá, Região Geográfica Imediata de Araxá, Região Geográfica Intermediária de Uberaba, Minas Gerais, Região Sudeste, Brasil	13/09/2022 10:56:19	Araxá, Região Geográfica Imediata de Araxá, Região Geográfica Intermediária de Uberaba, Minas Gerais, Região Sudeste, Brasil	00:25:20	10km:299m	0 Litros	R\$ 0,00
Parado (IGN. ligada)	13/09/2022 10:56:19	Araxá, Região Geográfica Imediata de Araxá, Região Geográfica Intermediária de Uberaba, Minas Gerais, Região Sudeste, Brasil	13/09/2022 10:57:51	Araxá, Região Geográfica Imediata de Araxá, Região Geográfica Intermediária de Uberaba, Minas Gerais, Região Sudeste, Brasil	00:01:32	0km:000m	0 Litros	R\$ 0,00
Movimento	13/09/2022 10:57:51	Araxá, Região Geográfica Imediata de Araxá, Região Geográfica Intermediária de Uberaba, Minas Gerais, Região Sudeste, Brasil	13/09/2022 11:09:42	Axa-137, Araxá - MG, 38183-244, Brasil	00:11:51	3km:727m	0 Litros	R\$ 0,00
Parado	13/09/2022 11:09:42	Axa-137, Araxá - MG, 38183-244, Brasil	13/09/2022 11:12:10	Axa-137, Araxá - MG, 38183-244, Brasil	00:02:28	0km:000m	0 Litros	R\$ 0,00
Movimento	13/09/2022 11:12:10	Axa-137, Araxá - MG, 38183-244, Brasil	13/09/2022 12:20:32	Axa-137, Araxá - MG, 38183-244, Brasil	01:08:22	0km:035m	0 Litros	R\$ 0,00
Parado (IGN. ligada)	13/09/2022 12:20:32	Axa-137, Araxá - MG, 38183-244, Brasil	13/09/2022 12:21:35	AXA-137, Araxá, Região Geográfica Imediata de Araxá, Região Geográfica Intermediária de Uberaba, Minas Gerais, Região Sudeste, 38180-129, Brasil	00:01:03	0km:000m	0 Litros	R\$ 0,00
Movimento	13/09/2022 12:21:35	AXA-137, Araxá, Região Geográfica Imediata de Araxá, Região Geográfica Intermediária de Uberaba, Minas Gerais, Região Sudeste, 38180-129, Brasil	13/09/2022 12:22:31	Axa-137, Araxá - MG, 38183-244, Brasil	00:00:56	0km:020m	0 Litros	R\$ 0,00
Parado (IGN. ligada)	13/09/2022 12:22:31	Axa-137, Araxá - MG, 38183-244, Brasil	13/09/2022 12:24:04	Axa-137, Araxá - MG, 38183-244, Brasil	00:01:33	0km:000m	0 Litros	R\$ 0,00
Movimento	13/09/2022 12:24:04	Axa-137, Araxá - MG, 38183-244, Brasil	13/09/2022 12:54:20	Araxá, Microrregião Araxá, Região Geográfica Intermediária de Uberaba, Minas Gerais, Região Sudeste, Brasil	00:30:16	6km:858m	0 Litros	R\$ 0,00
Parado (IGN. ligada)	13/09/2022 12:54:20	Araxá, Microrregião Araxá, Região Geográfica Intermediária de Uberaba, Minas Gerais, Região Sudeste, Brasil	13/09/2022 12:56:20	Araxá, Região Geográfica Imediata de Araxá, Região Geográfica Intermediária de Uberaba, Minas Gerais, Região Sudeste, Brasil	00:02:00	0km:000m	0 Litros	R\$ 0,00



Status	Data Inicial	Data Final	Film	Período	Distância	Consumo	Gasto
Movimento	13/09/2022 12:56:20	13/09/2022 13:43:58	Araxá, Região Geográfica Imediata de Araxá, Região Geográfica Intermediária de Uberaba, Minas Gerais, Região Sudeste, Brasil	00:47:38	10km:766m	0 Litros	R\$ 0,00
Parado (IGN. ligada)	13/09/2022 13:43:58	13/09/2022 13:44:24	Araxá, Região Geográfica Imediata de Araxá, Região Geográfica Intermediária de Uberaba, Minas Gerais, Região Sudeste, Brasil	00:00:26	0km:000m	0 Litros	R\$ 0,00
Movimento	13/09/2022 13:44:24	13/09/2022 14:14:30	Araxá, Região Geográfica Imediata de Araxá, Região Geográfica Intermediária de Uberaba, Minas Gerais, Região Sudeste, Brasil	00:30:06	8km:211m	0 Litros	R\$ 0,00
Parado	13/09/2022 14:14:30	13/09/2022 14:17:20	Araxá, Microrregião Araxá, Região Geográfica Intermediária de Uberaba, Minas Gerais, Região Sudeste, Brasil	00:02:50	0km:000m	0 Litros	R\$ 0,00
Movimento	13/09/2022 14:17:20	13/09/2022 14:27:51	Araxá, Microrregião Araxá, Região Geográfica Intermediária de Uberaba, Minas Gerais, Região Sudeste, Brasil	00:10:31	2km:186m	0 Litros	R\$ 0,00
Parado	13/09/2022 14:27:51	13/09/2022 14:40:07	Araxá, Região Geográfica Imediata de Araxá, Região Geográfica Intermediária de Uberaba, Minas Gerais, Região Sudeste, Brasil	00:12:16	0km:000m	0 Litros	R\$ 0,00
Parado (IGN. ligada)	13/09/2022 14:40:07	13/09/2022 14:45:27	Araxá, Região Geográfica Imediata de Araxá, Região Geográfica Intermediária de Uberaba, Minas Gerais, Região Sudeste, Brasil	00:05:20	0km:000m	0 Litros	R\$ 0,00
Movimento	13/09/2022 14:45:27	13/09/2022 15:08:28	Araxá, Região Geográfica Imediata de Araxá, Região Geográfica Intermediária de Uberaba, Minas Gerais, Região Sudeste, Brasil	00:23:01	15km:579m	0 Litros	R\$ 0,00
Parado	13/09/2022 15:08:28	13/09/2022 15:35:43	Rua Maria da Costa Gomes, Santa Rita, Araxá - MG, 38181-488, Brasil	00:27:15	0km:000m	0 Litros	R\$ 0,00
Parado (IGN. ligada)	13/09/2022 15:35:43	13/09/2022 23:05:07	Rua Maria da Costa Gomes, Santa Rita, Araxá - MG, 38181-488, Brasil	07:29:24	0km:000m	0 Litros	R\$ 0,00
Movimento	13/09/2022 23:05:07	13/09/2022 23:06:14	Rua Maria da Costa Gomes, Santa Rita, Araxá - MG, 38181-488, Brasil	00:01:07	0km:073m	0 Litros	R\$ 0,00



Status	Dt. Inicial	Início	Fim	Período	Distância	Consumo	Custo
Parado	13/09/2022 23:06:14	Santa Rita, Araxá, MG, Brasil	Avenida Washington Barcelos, Morada do Sol, Araxá, Região Geográfica Imediata de Araxá, Região Geográfica Intermediária de Uberaba, Minas Gerais, Região Sudeste, 38180-120, Brasil	08:17:50	0km:000m	0 Litros	R\$ 0,00
Parado (IGN. ligada)	14/09/2022 07:24:04	Santa Rita, Araxá, MG, Brasil	Avenida Washington Barcelos, Morada do Sol, Araxá, Região Geográfica Imediata de Araxá, Região Geográfica Intermediária de Uberaba, Minas Gerais, Região Sudeste, 38180-120, Brasil	304:24:46	100km:529m	0,00 Litros	R\$ 0,00
Movimento	14/09/2022 07:27:07	Avenida Washington Barcelos, Morada do Sol, Araxá, Região Geográfica Imediata de Araxá, Região Geográfica Intermediária de Uberaba, Minas Gerais, Região Sudeste, 38180-120, Brasil	Rua Maria de Lourdes Moreira, Santa Rita, Araxá - MG, 38181-489, Brasil	00:03:03	0km:000m	0 Litros	R\$ 0,00
Parado	14/09/2022 07:33:00	Avenida Amazonas, São Geraldo, Araxá - MG, 38180-084, Brasil	Avenida Amazonas, São Geraldo, Araxá - MG, 38180-084, Brasil	00:05:53	2km:523m	0 Litros	R\$ 0,00
Parado (IGN. ligada)	14/09/2022 07:36:51	Avenida Amazonas, São Geraldo, Araxá - MG, 38180-084, Brasil	Avenida Amazonas, São Geraldo, Araxá - MG, 38180-084, Brasil	50:03:51	0km:000m	0 Litros	R\$ 0,00
Movimento	14/09/2022 07:37:04	Avenida Amazonas, São Geraldo, Araxá - MG, 38180-084, Brasil	Avenida Amazonas, São Geraldo, Araxá - MG, 38180-084, Brasil	00:00:13	0km:000m	0 Litros	R\$ 0,00
Parado	14/09/2022 07:39:16	Avenida Amazonas, São Geraldo, Araxá - MG, 38180-084, Brasil	Avenida Ministro Olavo Drummond, Santa Mônica, Araxá - MG, 38180-084, Brasil	00:02:12	1km:060m	0 Litros	R\$ 0,00
Movimento	14/09/2022 07:44:03	Avenida Ministro Olavo Drummond, Santa Mônica, Araxá - MG, 38180-084, Brasil	Avenida Ministro Olavo Drummond, Santa Mônica, Araxá - MG, 38180-084, Brasil	00:04:47	0km:000m	0 Litros	R\$ 0,00
Parado	14/09/2022 07:48:25	Loteamento Max Newmann, Araxá - MG, 38180-084, Brasil	Loteamento Max Newmann, Araxá - MG, 38180-084, Brasil	00:04:22	2km:033m	0 Litros	R\$ 0,00
Movimento	14/09/2022 07:49:48	Loteamento Max Newmann, Araxá - MG, 38180-084, Brasil	Aeroporto, Araxá, Microrregião Araxá, Região Geográfica Intermediária de Uberaba, Minas Gerais, Região Sudeste, 38180-129, Brasil	00:01:23	0km:000m	0 Litros	R\$ 0,00
Parado	14/09/2022 07:56:38	Aeroporto, Araxá, Microrregião Araxá, Região Geográfica Intermediária de Uberaba, Minas Gerais, Região Sudeste, 38180-129, Brasil	Loteamento Max Newmann, Araxá - MG, 38180-084, Brasil	00:06:50	0km:074m	0 Litros	R\$ 0,00
Parado (IGN. ligada)	14/09/2022 07:56:57	Loteamento Max Newmann, Araxá - MG, 38180-084, Brasil	Loteamento Max Newmann, Araxá - MG, 38180-084, Brasil	00:00:19	0km:000m	0 Litros	R\$ 0,00
Parado (IGN. ligada)	14/09/2022 07:57:50	Loteamento Max Newmann, Araxá - MG, 38180-084, Brasil	Loteamento Max Newmann, Araxá - MG, 38180-084, Brasil	00:00:53	0km:000m	0 Litros	R\$ 0,00



Status	Dt. Início	Início	Dt. Fim	Fim	Período	Distância	Consumo	Custo
Movimento	14/09/2022 07:57:50	Loteamento Max Newmann, Araxá - MG, 38180-084, Brasil	14/09/2022 08:08:39	Araxá, Região Geográfica Imediata de Araxá, Região Geográfica Intermediária de Uberaba, Minas Gerais, Região Sudeste, Brasil	00:10:49	4km:511m	0 Litros	R\$ 0,00
Parado	14/09/2022 08:08:39		14/09/2022 08:19:25	Araxá, Região Geográfica Imediata de Araxá, Região Geográfica Intermediária de Uberaba, Minas Gerais, Região Sudeste, Brasil	00:10:46	0km:000m	0 Litros	R\$ 0,00
Movimento	14/09/2022 08:19:25	Araxá, Região Geográfica Imediata de Araxá, Região Geográfica Intermediária de Uberaba, Minas Gerais, Região Sudeste, Brasil	14/09/2022 08:21:24	Araxá, Região Geográfica Imediata de Araxá, Região Geográfica Intermediária de Uberaba, Minas Gerais, Região Sudeste, Brasil	00:01:59	0km:029m	0 Litros	R\$ 0,00
Parado (IGN. ligada)	14/09/2022 08:21:24	Araxá, Região Geográfica Imediata de Araxá, Região Geográfica Intermediária de Uberaba, Minas Gerais, Região Sudeste, Brasil	14/09/2022 08:22:55	Araxá, Região Geográfica Imediata de Araxá, Região Geográfica Intermediária de Uberaba, Minas Gerais, Região Sudeste, Brasil	00:01:31	0km:000m	0 Litros	R\$ 0,00
Movimento	14/09/2022 08:22:55	Araxá, Região Geográfica Imediata de Araxá, Região Geográfica Intermediária de Uberaba, Minas Gerais, Região Sudeste, Brasil	14/09/2022 09:09:05	Axa-310, Araxá - MG, 38183-244, Brasil	00:46:10	10km:627m	0 Litros	R\$ 0,00
Parado	14/09/2022 09:09:05	Axa-310, Araxá - MG, 38183-244, Brasil	14/09/2022 09:09:37	Araxá, Região Geográfica Imediata de Araxá, Região Geográfica Intermediária de Uberaba, Minas Gerais, Região Sudeste, Brasil	00:00:32	0km:000m	0 Litros	R\$ 0,00
Movimento	14/09/2022 09:09:37	Araxá, Região Geográfica Imediata de Araxá, Região Geográfica Intermediária de Uberaba, Minas Gerais, Região Sudeste, Brasil	14/09/2022 09:19:44	Araxá, Região Geográfica Imediata de Araxá, Região Geográfica Intermediária de Uberaba, Minas Gerais, Região Sudeste, Brasil	00:10:07	1km:270m	0 Litros	R\$ 0,00
Parado	14/09/2022 09:19:44	Araxá, Região Geográfica Imediata de Araxá, Região Geográfica Intermediária de Uberaba, Minas Gerais, Região Sudeste, Brasil	14/09/2022 09:19:57	Araxá, Região Geográfica Imediata de Araxá, Região Geográfica Intermediária de Uberaba, Minas Gerais, Região Sudeste, Brasil	00:00:13	0km:000m	0 Litros	R\$ 0,00
Parado (IGN. ligada)	14/09/2022 09:19:57	Araxá, Região Geográfica Imediata de Araxá, Região Geográfica Intermediária de Uberaba, Minas Gerais, Região Sudeste, Brasil	14/09/2022 09:20:20	Araxá, Microrregião Araxá, Região Geográfica Intermediária de Uberaba, Minas Gerais, Região Sudeste, Brasil	00:00:23	0km:000m	0 Litros	R\$ 0,00
Movimento	14/09/2022 09:20:20	Araxá, Microrregião Araxá, Região Geográfica Intermediária de Uberaba, Minas Gerais, Região Sudeste, Brasil	14/09/2022 09:27:13	Araxá, Microrregião Araxá, Região Geográfica Intermediária de Uberaba, Minas Gerais, Região Sudeste, Brasil	00:06:53	2km:502m	0 Litros	R\$ 0,00
Parado	14/09/2022 09:27:13	Araxá, Microrregião Araxá, Região Geográfica Intermediária de Uberaba, Minas Gerais, Região Sudeste, Brasil	14/09/2022 09:52:23	Araxá, Microrregião Araxá, Região Geográfica Intermediária de Uberaba, Minas Gerais, Região Sudeste, Brasil	00:25:10	0km:000m	0 Litros	R\$ 0,00



CONTROLE DE MOVIMENTO DE VEÍCULO

Condutor: MARCELO FERREIRA DIAS | Placa: HMG-6182

Movimento: 91:10:29 | Parado (IGN. ligada): 189:54:23 | Parado: 423:11:55 | Tempo Ligado (Total): 281:04:52

Distância: 1528km:073m | Custo: R\$ 0,00 | Período: 01/09/2022 00:00 à 30/09/2022 23:59

Status	Dt. Inicial	Início	Dt. Final	Fim	Período	Distância	Consumo	Custo
Parado (IGN. ligada)	14/09/2022 09:52:23	Araxá, Microrregião Araxá, Região Geográfica Intermediária de Uberaba, Minas Gerais, Região Sudeste, Brasil	14/09/2022 09:53:58	Araxá, Microrregião Araxá, Região Geográfica Intermediária de Uberaba, Minas Gerais, Região Sudeste, Brasil	00:01:35	0km:000m	0 Litros	R\$ 0,00
Movimento	14/09/2022 09:53:58	Araxá, Microrregião Araxá, Região Geográfica Intermediária de Uberaba, Minas Gerais, Região Sudeste, Brasil	14/09/2022 10:05:07	Araxá, MG, Brasil	00:11:09	4km:074m	0 Litros	R\$ 0,00
Parado (IGN. ligada)	14/09/2022 10:05:07	Araxá, MG, Brasil	14/09/2022 10:06:55	Axa-137, Araxá - MG, 38183-244, Brasil	00:01:48	0km:000m	0 Litros	R\$ 0,00
Movimento	14/09/2022 10:06:55	Axa-137, Araxá - MG, 38183-244, Brasil	14/09/2022 10:18:44	Araxá, Região Geográfica Imediata de Araxá, Região Geográfica Intermediária de Uberaba, Minas Gerais, Região Sudeste, Brasil	00:11:49	4km:290m	0 Litros	R\$ 0,00
Parado	14/09/2022 10:18:44	Araxá, Região Geográfica Imediata de Araxá, Região Geográfica Intermediária de Uberaba, Minas Gerais, Região Sudeste, Brasil	14/09/2022 10:20:48	Araxá, Região Geográfica Imediata de Araxá, Região Geográfica Intermediária de Uberaba, Minas Gerais, Região Sudeste, Brasil	00:02:04	0km:000m	0 Litros	R\$ 0,00
Movimento	14/09/2022 10:20:48	Araxá, Região Geográfica Imediata de Araxá, Região Geográfica Intermediária de Uberaba, Minas Gerais, Região Sudeste, Brasil	14/09/2022 10:22:23	Araxá, Região Geográfica Imediata de Araxá, Região Geográfica Intermediária de Uberaba, Minas Gerais, Região Sudeste, Brasil	00:01:35	0km:008m	0 Litros	R\$ 0,00
Parado (IGN. ligada)	14/09/2022 10:22:23	Araxá, Região Geográfica Imediata de Araxá, Região Geográfica Intermediária de Uberaba, Minas Gerais, Região Sudeste, Brasil	14/09/2022 10:22:57	Araxá, Região Geográfica Imediata de Araxá, Região Geográfica Intermediária de Uberaba, Minas Gerais, Região Sudeste, Brasil	00:00:34	0km:000m	0 Litros	R\$ 0,00
Movimento	14/09/2022 10:22:57	Araxá, Região Geográfica Imediata de Araxá, Região Geográfica Intermediária de Uberaba, Minas Gerais, Região Sudeste, Brasil	14/09/2022 10:25:45	Araxá, Região Geográfica Imediata de Araxá, Região Geográfica Intermediária de Uberaba, Minas Gerais, Região Sudeste, Brasil	00:02:48	0km:411m	0 Litros	R\$ 0,00
Parado	14/09/2022 10:25:45	Araxá, Região Geográfica Imediata de Araxá, Região Geográfica Intermediária de Uberaba, Minas Gerais, Região Sudeste, Brasil	14/09/2022 10:38:47	Araxá, Região Geográfica Imediata de Araxá, Região Geográfica Intermediária de Uberaba, Minas Gerais, Região Sudeste, Brasil	00:13:02	0km:000m	0 Litros	R\$ 0,00
Movimento	14/09/2022 10:38:47	Araxá, Região Geográfica Imediata de Araxá, Região Geográfica Intermediária de Uberaba, Minas Gerais, Região Sudeste, Brasil	14/09/2022 11:15:14	Araxá, Região Geográfica Imediata de Araxá, Região Geográfica Intermediária de Uberaba, Minas Gerais, Região Sudeste, Brasil	00:36:27	0km:015m	0 Litros	R\$ 0,00
Parado (IGN. ligada)	14/09/2022 11:15:14	Araxá, Região Geográfica Imediata de Araxá, Região Geográfica Intermediária de Uberaba, Minas Gerais, Região Sudeste, Brasil	14/09/2022 12:14:24	Axa-137, Araxá - MG, 38183-244, Brasil	00:59:10	0km:000m	0 Litros	R\$ 0,00



Status	Dt. Início	Início	Dt. Final	Fim	Período	Distância	Consumo	Custo
Movimento	14/09/2022 12:14:24	Axa-137, Araxá - MG, 38183-244, Brasil	14/09/2022 12:27:32	AXA-137, Araxá, Região Geográfica Imediata de Araxá, Região Geográfica Intermediária de Uberaba, Minas Gerais, Região Sudeste, 38180-129, Brasil	00:13:08	3km:476m	0 Litros	R\$ 0,00
Parado (IGN. ligada)	14/09/2022 12:27:32	AXA-137, Araxá, Região Geográfica Imediata de Araxá, Região Geográfica Intermediária de Uberaba, Minas Gerais, Região Sudeste, 38180-129, Brasil	14/09/2022 12:27:56	AXA-137, Araxá, Região Geográfica Imediata de Araxá, Região Geográfica Intermediária de Uberaba, Minas Gerais, Região Sudeste, 38180-129, Brasil	00:00:24	0km:000m	0 Litros	R\$ 0,00
Parado	14/09/2022 12:27:56	AXA-137, Araxá, Região Geográfica Imediata de Araxá, Região Geográfica Intermediária de Uberaba, Minas Gerais, Região Sudeste, 38180-129, Brasil	14/09/2022 12:29:13	AXA-137, Araxá, Região Geográfica Imediata de Araxá, Região Geográfica Intermediária de Uberaba, Minas Gerais, Região Sudeste, 38180-129, Brasil	00:01:17	0km:000m	0 Litros	R\$ 0,00
Parado (IGN. ligada)	14/09/2022 12:29:13	AXA-137, Araxá, Região Geográfica Imediata de Araxá, Região Geográfica Intermediária de Uberaba, Minas Gerais, Região Sudeste, 38180-129, Brasil	14/09/2022 12:29:42	Axa-137, Araxá - MG, 38183-244, Brasil	00:00:29	0km:000m	0 Litros	R\$ 0,00
Movimento	14/09/2022 12:29:42	Axa-137, Araxá - MG, 38183-244, Brasil	14/09/2022 13:06:54	Axa-310, Araxá - MG, 38183-244, Brasil	00:37:12	7km:611m	0 Litros	R\$ 0,00
Parado	14/09/2022 13:06:54	Axa-310, Araxá - MG, 38183-244, Brasil	14/09/2022 13:09:05	Araxá, Região Geográfica Imediata de Araxá, Região Geográfica Intermediária de Uberaba, Minas Gerais, Região Sudeste, Brasil	00:02:11	0km:000m	0 Litros	R\$ 0,00
Movimento	14/09/2022 13:09:05	Araxá, Região Geográfica Imediata de Araxá, Região Geográfica Intermediária de Uberaba, Minas Gerais, Região Sudeste, Brasil	14/09/2022 13:16:24	Araxá, Região Geográfica Intermediária de Uberaba, Minas Gerais, Região Sudeste, Brasil	00:07:19	0km:022m	0 Litros	R\$ 0,00
Parado (IGN. ligada)	14/09/2022 13:16:24	Araxá, MG, Brasil	14/09/2022 13:19:14	Axa-310, Araxá - MG, 38183-244, Brasil	00:02:50	0km:000m	0 Litros	R\$ 0,00
Movimento	14/09/2022 13:19:14	Axa-310, Araxá - MG, 38183-244, Brasil	14/09/2022 13:22:25	Araxá, Microrregião Araxá, Região Geográfica Intermediária de Uberaba, Minas Gerais, Região Sudeste, Brasil	00:03:11	0km:187m	0 Litros	R\$ 0,00
Parado (IGN. ligada)	14/09/2022 13:22:25	Araxá, Microrregião Araxá, Região Geográfica Intermediária de Uberaba, Minas Gerais, Região Sudeste, Brasil	14/09/2022 13:22:48	Araxá, Microrregião Araxá, Região Geográfica Intermediária de Uberaba, Minas Gerais, Região Sudeste, Brasil	00:00:23	0km:000m	0 Litros	R\$ 0,00
Movimento	14/09/2022 13:22:48	Araxá, Microrregião Araxá, Região Geográfica Intermediária de Uberaba, Minas Gerais, Região Sudeste, Brasil	14/09/2022 14:04:38	Araxá, Região Geográfica Imediata de Araxá, Região Geográfica Intermediária de Uberaba, Minas Gerais, Região Sudeste, Brasil	00:41:50	11km:368m	0 Litros	R\$ 0,00



Status	Dt. Inicial	Início	Dt. Final	Fim	Período	Distância	Consumo	Gasto
Parado (IGN. ligada)	14/09/2022 14:04:38	Araxá, Região Geográfica Imediata de Araxá, Região Geográfica Intermediária de Uberaba, Minas Gerais, Região Sudeste, Brasil	14/09/2022 14:06:24	Araxá, Região Geográfica Imediata de Araxá, Região Geográfica Intermediária de Uberaba, Minas Gerais, Região Sudeste, Brasil	00:01:46	0km:000m	0 Litros	R\$ 0,00
Movimento	14/09/2022 14:06:24	Araxá, Região Geográfica Imediata de Araxá, Região Geográfica Intermediária de Uberaba, Minas Gerais, Região Sudeste, Brasil	14/09/2022 15:07:38	Rua Dois, Santa Rita, Araxá, Região Geográfica Imediata de Araxá, Região Geográfica Intermediária de Uberaba, Minas Gerais, Região Sudeste, 38180-120, Brasil	01:01:14	25km:941m	0 Litros	R\$ 0,00
Parado	14/09/2022 15:07:38	Rua Dois, Santa Rita, Araxá, Região Geográfica Imediata de Araxá, Região Geográfica Intermediária de Uberaba, Minas Gerais, Região Sudeste, 38180-120, Brasil	14/09/2022 22:57:51	Rua Maria de Lourdes Moreira, Santa Rita, Araxá - MG, 38181-489, Brasil	07:50:13	0km:000m	0 Litros	R\$ 0,00
Parado (IGN. ligada)	14/09/2022 22:57:51	Rua Maria de Lourdes Moreira, Santa Rita, Araxá - MG, 38181-489, Brasil	14/09/2022 22:59:50	Rua Maria da Costa Gomes, Santa Rita, Araxá - MG, 38181-488, Brasil	00:01:59	0km:000m	0 Litros	R\$ 0,00
Movimento	14/09/2022 22:59:50	Rua Maria da Costa Gomes, Santa Rita, Araxá - MG, 38181-488, Brasil	14/09/2022 23:00:48	Santa Rita, Araxá, MG, Brasil	00:00:58	0km:142m	0 Litros	R\$ 0,00
Parado	14/09/2022 23:00:48	Santa Rita, Araxá, MG, Brasil	15/09/2022 07:18:02	Rua Maria de Lourdes Moreira, Santa Rita, Araxá - MG, 38181-489, Brasil	08:17:14	0km:000m	0 Litros	R\$ 0,00
Parado (IGN. ligada)	15/09/2022 07:18:02	Rua Maria de Lourdes Moreira, Santa Rita, Araxá - MG, 38181-489, Brasil	15/09/2022 07:20:30	Sub-Total - (14 Sep 2022)	328:19:20	81km:092m	0,00 Litros	R\$ 0,00
Movimento	15/09/2022 07:20:30	Rua Maria de Lourdes Moreira, Santa Rita, Araxá - MG, 38181-489, Brasil	15/09/2022 07:21:04	Rua Maria de Lourdes Moreira, Santa Rita, Araxá - MG, 38181-489, Brasil	00:02:28	0km:000m	0 Litros	R\$ 0,00
Parado	15/09/2022 07:21:04	Rua Maria de Lourdes Moreira, Santa Rita, Araxá - MG, 38181-489, Brasil	15/09/2022 07:25:08	Rua Maria de Lourdes Moreira, Santa Rita, Araxá - MG, 38181-489, Brasil	00:04:04	0km:148m	0 Litros	R\$ 0,00
Parado (IGN. ligada)	15/09/2022 07:25:08	Rua Maria de Lourdes Moreira, Santa Rita, Araxá - MG, 38181-489, Brasil	15/09/2022 07:30:32	Avenida Doutor Danilo Cunha, Bom Jesus, Araxá - MG, 38181-409, Brasil	00:05:24	0km:000m	0 Litros	R\$ 0,00
Movimento	15/09/2022 07:30:32	Avenida Doutor Danilo Cunha, Bom Jesus, Araxá - MG, 38181-409, Brasil	15/09/2022 07:35:04	Avenida Amazonas, São Geraldo, Araxá - MG, 38180-084, Brasil	00:04:32	2km:314m	0 Litros	R\$ 0,00
Parado	15/09/2022 07:35:04	Avenida Amazonas, São Geraldo, Araxá - MG, 38180-084, Brasil	15/09/2022 07:40:47	Avenida Amazonas, São Geraldo, Araxá - MG, 38180-084, Brasil	00:05:43	0km:000m	0 Litros	R\$ 0,00
Movimento	15/09/2022 07:40:47	Avenida Amazonas, São Geraldo, Araxá - MG, 38180-084, Brasil	15/09/2022 07:58:33	AXA-137, Araxá, Região Geográfica Imediata de Araxá, Região Geográfica Intermediária de Uberaba, Minas Gerais, Região Sudeste, 38180-129, Brasil	00:17:46	6km:374m	0 Litros	R\$ 0,00



CONTROLE DE MOVIMENTO DE VEÍCULO

Placa: HMG-6182

Movimento: 91:10:29 | Parado (IGN. ligada): 189:54:23 | Parado: 423:11:55 | Tempo Ligado (Total): 281:04:52

Distância: 1528km:073m | Custo: R\$ 0,00 | Período: 01/09/2022 00:00 à 30/09/2022 23:59

Status	Dt. Início	Início	Dt. Final	Fim	Período	Distância	Consumo	Custo
Parado	15/09/2022 07:58:33	AXA-137, Araxá, Região Geográfica Imediata de Araxá, Região Geográfica Intermediária de Uberaba, Minas Gerais, Região Sudeste, 38180-129, Brasil	15/09/2022 08:22:36	AXA-137, Araxá, Região Geográfica Imediata de Araxá, Região Geográfica Intermediária de Uberaba, Minas Gerais, Região Sudeste, 38180-129, Brasil	00:24:03	0km:000m	0 Litros	R\$ 0,00
Parado (IGN. ligada)	15/09/2022 08:22:36	AXA-137, Araxá, Região Geográfica Imediata de Araxá, Região Geográfica Intermediária de Uberaba, Minas Gerais, Região Sudeste, 38180-129, Brasil	15/09/2022 08:24:13	AXA-137, Araxá, Região Geográfica Imediata de Araxá, Região Geográfica Intermediária de Uberaba, Minas Gerais, Região Sudeste, 38180-129, Brasil	00:01:37	0km:000m	0 Litros	R\$ 0,00
Movimento	15/09/2022 08:24:13	AXA-137, Araxá, Região Geográfica Imediata de Araxá, Região Geográfica Intermediária de Uberaba, Minas Gerais, Região Sudeste, 38180-129, Brasil	15/09/2022 08:28:17	Araxá, Região Geográfica Imediata de Araxá, Região Geográfica Intermediária de Uberaba, Minas Gerais, Região Sudeste, Brasil	00:05:04	1km:827m	0 Litros	R\$ 0,00
Parado	15/09/2022 08:29:17	Araxá, Região Geográfica Imediata de Araxá, Região Geográfica Intermediária de Uberaba, Minas Gerais, Região Sudeste, Brasil	15/09/2022 09:14:01	Araxá, Região Geográfica Imediata de Araxá, Região Geográfica Intermediária de Uberaba, Minas Gerais, Região Sudeste, Brasil	00:44:44	0km:000m	0 Litros	R\$ 0,00
Parado (IGN. ligada)	15/09/2022 09:14:01	Araxá, Região Geográfica Imediata de Araxá, Região Geográfica Intermediária de Uberaba, Minas Gerais, Região Sudeste, Brasil	15/09/2022 09:18:54	Araxá, Região Geográfica Imediata de Araxá, Região Geográfica Intermediária de Uberaba, Minas Gerais, Região Sudeste, Brasil	00:04:53	0km:000m	0 Litros	R\$ 0,00
Movimento	15/09/2022 09:18:54	Araxá, Região Geográfica Imediata de Araxá, Região Geográfica Intermediária de Uberaba, Minas Gerais, Região Sudeste, Brasil	15/09/2022 09:20:53	Araxá, Região Geográfica Imediata de Araxá, Região Geográfica Intermediária de Uberaba, Minas Gerais, Região Sudeste, Brasil	00:01:59	0km:041m	0 Litros	R\$ 0,00
Parado (IGN. ligada)	15/09/2022 09:20:53	Araxá, Região Geográfica Imediata de Araxá, Região Geográfica Intermediária de Uberaba, Minas Gerais, Região Sudeste, Brasil	15/09/2022 09:21:36	Araxá, Região Geográfica Imediata de Araxá, Região Geográfica Intermediária de Uberaba, Minas Gerais, Região Sudeste, Brasil	00:00:43	0km:000m	0 Litros	R\$ 0,00
Movimento	15/09/2022 09:21:36	Araxá, Região Geográfica Imediata de Araxá, Região Geográfica Intermediária de Uberaba, Minas Gerais, Região Sudeste, Brasil	15/09/2022 10:02:08	Araxá, MG, Brasil	00:40:32	11km:342m	0 Litros	R\$ 0,00
Parado	15/09/2022 10:02:08	Araxá, MG, Brasil	15/09/2022 10:27:39	Araxá, MG, Brasil	00:25:31	0km:000m	0 Litros	R\$ 0,00
Parado (IGN. ligada)	15/09/2022 10:27:39	Araxá, MG, Brasil	15/09/2022 10:30:25	Araxá, MG, Brasil	00:02:46	0km:000m	0 Litros	R\$ 0,00
Parado	15/09/2022 10:30:25	Araxá, MG, Brasil	15/09/2022 10:31:10	Axa-310, Araxá - MG, 38183-244, Brasil	00:00:45	0km:000m	0 Litros	R\$ 0,00



Status	De	Para	Dt. Final	Fim	Período	Distância	Consumo	Custo
Movimento	15/09/2022 10:31:10	Axa-310, Araxá - MG, 38183-244, Brasil	15/09/2022 10:39:48	Araxá, Região Geográfica Imediata de Araxá, Região Geográfica Intermediária de Uberaba, Minas Gerais, Região Sudeste, Brasil	00:08:38	1km:417m	0 Litros	R\$ 0,00
Parado	15/09/2022 10:38:48	Araxá, Região Geográfica Imediata de Araxá, Região Geográfica Intermediária de Uberaba, Minas Gerais, Região Sudeste, Brasil	15/09/2022 10:40:19	Araxá, Região Geográfica Imediata de Araxá, Região Geográfica Intermediária de Uberaba, Minas Gerais, Região Sudeste, Brasil	00:00:31	0km:000m	0 Litros	R\$ 0,00
Parado (IGN. ligada)	15/09/2022 10:40:19	Araxá, Região Geográfica Imediata de Araxá, Região Geográfica Intermediária de Uberaba, Minas Gerais, Região Sudeste, Brasil	15/09/2022 10:40:26	Araxá, Região Geográfica Imediata de Araxá, Região Geográfica Intermediária de Uberaba, Minas Gerais, Região Sudeste, Brasil	00:00:07	0km:000m	0 Litros	R\$ 0,00
Movimento	15/09/2022 10:40:26	Araxá, Região Geográfica Imediata de Araxá, Região Geográfica Intermediária de Uberaba, Minas Gerais, Região Sudeste, Brasil	15/09/2022 10:54:41	AXA-137, Araxá, Região Geográfica Imediata de Araxá, Região Geográfica Intermediária de Uberaba, Minas Gerais, Região Sudeste, 38180-129, Brasil	00:14:15	6km:563m	0 Litros	R\$ 0,00
Parado	15/09/2022 10:54:41	AXA-137, Araxá, Região Geográfica Imediata de Araxá, Região Geográfica Intermediária de Uberaba, Minas Gerais, Região Sudeste, 38180-129, Brasil	15/09/2022 12:22:16	AXA-137, Araxá, Região Geográfica Imediata de Araxá, Região Geográfica Intermediária de Uberaba, Minas Gerais, Região Sudeste, 38180-129, Brasil	01:27:35	0km:000m	0 Litros	R\$ 0,00
Parado (IGN. ligada)	15/09/2022 12:22:16	AXA-137, Araxá, Região Geográfica Imediata de Araxá, Região Geográfica Intermediária de Uberaba, Minas Gerais, Região Sudeste, 38180-129, Brasil	15/09/2022 12:22:51	AXA-137, Araxá, Microrregião Araxá, Região Geográfica Intermediária de Uberaba, Minas Gerais, Região Sudeste, 38180-129, Brasil	00:00:35	0km:000m	0 Litros	R\$ 0,00
Movimento	15/09/2022 12:22:51	AXA-137, Araxá, Microrregião Araxá, Região Geográfica Intermediária de Uberaba, Minas Gerais, Região Sudeste, 38180-129, Brasil	15/09/2022 12:24:50	AXA-137, Araxá, Microrregião Araxá, Região Geográfica Intermediária de Uberaba, Minas Gerais, Região Sudeste, 38180-129, Brasil	00:01:59	0km:092m	0 Litros	R\$ 0,00
Parado (IGN. ligada)	15/09/2022 12:24:50	AXA-137, Araxá, Microrregião Araxá, Região Geográfica Intermediária de Uberaba, Minas Gerais, Região Sudeste, 38180-129, Brasil	15/09/2022 12:25:08	Axa-137, Araxá - MG, 38183-244, Brasil	00:00:18	0km:000m	0 Litros	R\$ 0,00
Movimento	15/09/2022 12:25:08	Axa-137, Araxá - MG, 38183-244, Brasil	15/09/2022 12:34:57	Araxá, Região Geográfica Imediata de Araxá, Região Geográfica Intermediária de Uberaba, Minas Gerais, Região Sudeste, Brasil	00:09:49	3km:439m	0 Litros	R\$ 0,00



CONTROLE DE MOVIMENTO DE VEÍCULO

Placa: HMG-6182

Movimento: 91:10:29 | Parado (IGN. ligada): 189:54:23 | Parado: 423:11:55 | Tempo Ligado (Total): 281:04:52
 Distância: 1528km:073m | Custo: R\$ 0,00 | Período: 01/09/2022 00:00 à 30/09/2022 23:59

Status	Dt. Inicial	Início	Fim	Período	Distância	Consumo	Custo
Parado	15/09/2022 12:34:57	Araxá, Região Geográfica Imediata de Araxá, Região Geográfica Intermediária de Uberaba, Minas Gerais, Região Sudeste, Brasil	Araxá, Região Geográfica Imediata de Araxá, Região Geográfica Intermediária de Uberaba, Minas Gerais, Região Sudeste, Brasil	00:23:22	0km:000m	0 Litros	R\$ 0,00
Parado (IGN. ligada)	15/09/2022 12:58:19	Araxá, Região Geográfica Imediata de Araxá, Região Geográfica Intermediária de Uberaba, Minas Gerais, Região Sudeste, Brasil	Araxá, Região Geográfica Imediata de Araxá, Região Geográfica Intermediária de Uberaba, Minas Gerais, Região Sudeste, Brasil	00:00:57	0km:000m	0 Litros	R\$ 0,00
Movimento	15/09/2022 12:59:16	Araxá, Região Geográfica Imediata de Araxá, Região Geográfica Intermediária de Uberaba, Minas Gerais, Região Sudeste, Brasil	Araxá, Região Geográfica Imediata de Araxá, Região Geográfica Intermediária de Uberaba, Minas Gerais, Região Sudeste, Brasil	00:31:00	9km:562m	0 Litros	R\$ 0,00
Parado	15/09/2022 13:30:16	Araxá, Região Geográfica Imediata de Araxá, Região Geográfica Intermediária de Uberaba, Minas Gerais, Região Sudeste, Brasil	Araxá, Região Geográfica Imediata de Araxá, Região Geográfica Intermediária de Uberaba, Minas Gerais, Região Sudeste, Brasil	00:16:18	0km:000m	0 Litros	R\$ 0,00
Parado (IGN. ligada)	15/09/2022 13:46:34	Araxá, Região Geográfica Imediata de Araxá, Região Geográfica Intermediária de Uberaba, Minas Gerais, Região Sudeste, Brasil	Araxá, Região Geográfica Imediata de Araxá, Região Geográfica Intermediária de Uberaba, Minas Gerais, Região Sudeste, Brasil	00:03:33	0km:000m	0 Litros	R\$ 0,00
Movimento	15/09/2022 13:50:07	Araxá, Região Geográfica Imediata de Araxá, Região Geográfica Intermediária de Uberaba, Minas Gerais, Região Sudeste, Brasil	Araxá, Região Geográfica Imediata de Araxá, Região Geográfica Intermediária de Uberaba, Minas Gerais, Região Sudeste, Brasil	00:04:01	0km:032m	0 Litros	R\$ 0,00
Parado (IGN. ligada)	15/09/2022 13:54:08	Araxá, Região Geográfica Imediata de Araxá, Região Geográfica Intermediária de Uberaba, Minas Gerais, Região Sudeste, Brasil	Araxá, Região Geográfica Imediata de Araxá, Região Geográfica Intermediária de Uberaba, Minas Gerais, Região Sudeste, Brasil	00:08:57	0km:000m	0 Litros	R\$ 0,00
Movimento	15/09/2022 14:03:05	Araxá, Região Geográfica Imediata de Araxá, Região Geográfica Intermediária de Uberaba, Minas Gerais, Região Sudeste, Brasil	Axa-310, Araxá - MG, 38183-244, Brasil	00:08:43	3km:028m	0 Litros	R\$ 0,00
Parado (IGN. ligada)	15/09/2022 14:11:48	Axa-310, Araxá - MG, 38183-244, Brasil	Araxá, Microrregião Araxá, Região Geográfica Intermediária de Uberaba, Minas Gerais, Região Sudeste, Brasil	00:02:54	0km:000m	0 Litros	R\$ 0,00
Parado	15/09/2022 14:14:42	Araxá, Microrregião Araxá, Região Geográfica Intermediária de Uberaba, Minas Gerais, Região Sudeste, Brasil	Araxá, Microrregião Araxá, Região Geográfica Intermediária de Uberaba, Minas Gerais, Região Sudeste, Brasil	00:06:41	0km:000m	0 Litros	R\$ 0,00
Movimento	15/09/2022 14:21:23	Araxá, Microrregião Araxá, Região Geográfica Intermediária de Uberaba, Minas Gerais, Região Sudeste, Brasil	Araxá, Microrregião Araxá, Região Geográfica Intermediária de Uberaba, Minas Gerais, Região Sudeste, Brasil	00:09:33	2km:425m	0 Litros	R\$ 0,00



Status	Dt. Inicial	Início	Fim	Período	Distância	Consumo	Custo
Parado (IGN. ligada)	15/09/2022 14:30:56	Araxá, Microrregião Araxá, Região Geográfica Intermediária de Uberaba, Minas Gerais, Região Sudeste, Brasil	15/09/2022 14:32:11	00:01:15	0km:000m	0 Litros	R\$ 0,00
Movimento	15/09/2022 14:32:11	Araxá, Microrregião Araxá, Região Geográfica Intermediária de Uberaba, Minas Gerais, Região Sudeste, Brasil	15/09/2022 15:15:36	00:43:25	29km:389m	0 Litros	R\$ 0,00
Parado	15/09/2022 15:15:36	Rua Maria da Costa Gomes, Santa Rita, Araxá - MG, 38181-488, Brasil	16/09/2022 07:15:19	15:59:43	0km:000m	0 Litros	R\$ 0,00
Parado (IGN. ligada)	16/09/2022 07:15:19	Rua Maria da Costa Gomes, Santa Rita, Araxá - MG, 38181-488, Brasil	16/09/2022 07:16:52	344:34:08	76km:912m	0,00 Litros	R\$ 0,00
Movimento	16/09/2022 07:16:52	Rua Dois, Santa Rita, Araxá, Região Geográfica Imediata de Araxá, Região Geográfica Intermediária de Uberaba, Minas Gerais, Região Sudeste, 38180-120, Brasil	16/09/2022 07:20:29	00:01:33	0km:000m	0 Litros	R\$ 0,00
Parado	16/09/2022 07:20:29	Rua Honório de Paiva Abreu, Jardim Residencial Bela Vista, Araxá - MG, 38181-414, Brasil	16/09/2022 07:25:35	00:03:37	1km:158m	0 Litros	R\$ 0,00
Parado (IGN. ligada)	16/09/2022 07:25:35	Rua Honório de Paiva Abreu, Jardim Residencial Bela Vista, Araxá - MG, 38181-414, Brasil	16/09/2022 07:26:35	00:05:06	0km:000m	0 Litros	R\$ 0,00
Movimento	16/09/2022 07:26:35	BR-146, Santa Rita, Araxá - MG, 38181-419, Brasil	16/09/2022 07:48:45	00:01:00	0km:000m	0 Litros	R\$ 0,00
Parado (IGN. ligada)	16/09/2022 07:48:45	Axa-310, Araxá - MG, 38183-244, Brasil	16/09/2022 07:49:23	00:22:10	12km:592m	0 Litros	R\$ 0,00
Movimento	16/09/2022 07:49:23	Axa-310, Araxá - MG, 38183-244, Brasil	16/09/2022 07:59:57	00:00:38	0km:000m	0 Litros	R\$ 0,00
Parado	16/09/2022 07:59:57	Araxá, Região Geográfica Imediata de Araxá, Região Geográfica Intermediária de Uberaba, Minas Gerais, Região Sudeste, Brasil	16/09/2022 08:17:02	00:10:34	3km:493m	0 Litros	R\$ 0,00
Movimento	16/09/2022 08:17:02	Araxá, Região Geográfica Imediata de Araxá, Região Geográfica Intermediária de Uberaba, Minas Gerais, Região Sudeste, Brasil	16/09/2022 08:50:10	00:17:05	0km:000m	0 Litros	R\$ 0,00
Movimento	16/09/2022 08:50:10	Araxá, Região Geográfica Imediata de Araxá, Região Geográfica Intermediária de Uberaba, Minas Gerais, Região Sudeste, Brasil	16/09/2022 08:50:10	00:33:08	8km:650m	0 Litros	R\$ 0,00



Status	Dt. Inicial	Início	Fim	Período	Distância	Consumo	Custo
Parado (IGN. ligada)	16/09/2022 08:50:10	Araxá, Região Geográfica Imediata de Araxá, Região Geográfica Intermediária de Uberaba, Minas Gerais, Região Sudeste, Brasil	Araxá, Região Geográfica Imediata de Araxá, Região Geográfica Intermediária de Uberaba, Minas Gerais, Região Sudeste, Brasil	00:01:27	0km:000m	0 Litros	R\$ 0,00
Movimento	16/09/2022 08:51:37	Araxá, Região Geográfica Imediata de Araxá, Região Geográfica Intermediária de Uberaba, Minas Gerais, Região Sudeste, Brasil	Araxá, Região Geográfica Imediata de Araxá, Região Geográfica Intermediária de Uberaba, Minas Gerais, Região Sudeste, Brasil	00:20:00	0km:046m	0 Litros	R\$ 0,00
Parado	16/09/2022 09:11:37	Araxá, Região Geográfica Imediata de Araxá, Região Geográfica Intermediária de Uberaba, Minas Gerais, Região Sudeste, Brasil	Araxá, Região Geográfica Imediata de Araxá, Região Geográfica Intermediária de Uberaba, Minas Gerais, Região Sudeste, Brasil	00:10:18	0km:000m	0 Litros	R\$ 0,00
Parado (IGN. ligada)	16/09/2022 09:21:55	Araxá, Região Geográfica Imediata de Araxá, Região Geográfica Intermediária de Uberaba, Minas Gerais, Região Sudeste, Brasil	Araxá, Região Geográfica Imediata de Araxá, Região Geográfica Intermediária de Uberaba, Minas Gerais, Região Sudeste, Brasil	00:01:23	0km:000m	0 Litros	R\$ 0,00
Movimento	16/09/2022 09:23:18	Araxá, Região Geográfica Imediata de Araxá, Região Geográfica Intermediária de Uberaba, Minas Gerais, Região Sudeste, Brasil	Araxá, Região Geográfica Imediata de Araxá, Região Geográfica Intermediária de Uberaba, Minas Gerais, Região Sudeste, Brasil	00:16:50	3km:904m	0 Litros	R\$ 0,00
Parado (IGN. ligada)	16/09/2022 09:40:08	Axa-137, Araxá - MG, 38183-244, Brasil	Axa-137, Araxá - MG, 38183-244, Brasil	00:00:57	0km:000m	0 Litros	R\$ 0,00
Movimento	16/09/2022 09:41:05	Axa-137, Araxá - MG, 38183-244, Brasil	Axa-137, Araxá - MG, 38183-244, Brasil	00:39:28	9km:601m	0 Litros	R\$ 0,00
Parado	16/09/2022 10:20:33	Axa-310, Araxá - MG, 38183-244, Brasil	Axa-310, Araxá - MG, 38183-244, Brasil	00:00:47	0km:000m	0 Litros	R\$ 0,00
Parado (IGN. ligada)	16/09/2022 10:21:20	Axa-310, Araxá - MG, 38183-244, Brasil	Axa-310, Araxá - MG, 38183-244, Brasil	00:02:00	0km:000m	0 Litros	R\$ 0,00
Movimento	16/09/2022 10:23:20	Axa-310, Araxá - MG, 38183-244, Brasil	Axa-310, Araxá - MG, 38183-244, Brasil	00:02:21	0km:619m	0 Litros	R\$ 0,00
Parado	16/09/2022 10:25:41	Axa-310, Araxá - MG, 38183-244, Brasil	Araxá, MG, Brasil	00:02:43	0km:000m	0 Litros	R\$ 0,00
Movimento	16/09/2022 10:28:24	Araxá, MG, Brasil	AXA-137, Araxá, Região Geográfica Imediata de Araxá, Região Geográfica Intermediária de Uberaba, Minas Gerais, Região Sudeste, 38180-129, Brasil	00:26:46	10km:242m	0 Litros	R\$ 0,00
Parado (IGN. ligada)	16/09/2022 10:55:10	AXA-137, Araxá, Região Geográfica Imediata de Araxá, Região Geográfica Intermediária de Uberaba, Minas Gerais, Região Sudeste, 38180-129, Brasil	AXA-137, Araxá, Região Geográfica Imediata de Araxá, Região Geográfica Intermediária de Uberaba, Minas Gerais, Região Sudeste, 38180-129, Brasil	00:00:02	0km:000m	0 Litros	R\$ 0,00



Status	Dt. Início	Dt. Fim	Período	Distância	Consumo	Custo
Parado	16/09/2022 10:55:12	16/09/2022 12:40:44	01:45:32	0km:000m	0 Litros	R\$ 0,00
Parado (IGN. ligada)	16/09/2022 12:40:44	16/09/2022 12:41:43	00:00:59	0km:000m	0 Litros	R\$ 0,00
Movimento	16/09/2022 12:41:43	16/09/2022 12:54:23	00:12:40	3km:764m	0 Litros	R\$ 0,00
Parado (IGN. ligada)	16/09/2022 12:54:23	16/09/2022 12:54:40	00:00:17	0km:000m	0 Litros	R\$ 0,00
Movimento	16/09/2022 12:54:40	16/09/2022 12:54:47	00:00:07	0km:032m	0 Litros	R\$ 0,00
Parado	16/09/2022 12:54:47	16/09/2022 12:59:52	00:05:05	0km:000m	0 Litros	R\$ 0,00
Parado (IGN. ligada)	16/09/2022 12:59:52	16/09/2022 13:00:00	00:00:08	0km:000m	0 Litros	R\$ 0,00
Movimento	16/09/2022 13:00:00	16/09/2022 13:46:53	00:46:53	13km:796m	0 Litros	R\$ 0,00
Parado (IGN. ligada)	16/09/2022 13:46:53	16/09/2022 13:48:35	00:01:42	0km:000m	0 Litros	R\$ 0,00



Situação	Data Inicial	Data Final	Fim	Período	Distância	Consumo	Custo
Movimento	16/09/2022 13:48:35	16/09/2022 14:04:47	Rua da Banheira, Morada do Sol, Araxá, Região Geográfica Imediata de Araxá, Região Geográfica Intermediária de Uberaba, Minas Gerais, Região Sudeste, 38180-120, Brasil	00:16:12	11km:572m	0 Litros	R\$ 0,00
Parado	16/09/2022 14:04:47	16/09/2022 16:31:19	Rua da Banheira, Morada do Sol, Araxá, Região Geográfica Imediata de Araxá, Região Geográfica Intermediária de Uberaba, Minas Gerais, Região Sudeste, 38180-120, Brasil	02:26:32	0km:000m	0 Litros	R\$ 0,00
Parado (IGN. ligada)	16/09/2022 16:31:19	19/09/2022 07:08:36	Rua da Banheira, Morada do Sol, Araxá, Região Geográfica Imediata de Araxá, Região Geográfica Intermediária de Uberaba, Minas Gerais, Região Sudeste, 38180-120, Brasil	62:37:17	0km:000m	0 Litros	R\$ 0,00
Movimento	19/09/2022 07:08:36	19/09/2022 07:30:03	Morada do Sol, Araxá - MG, 38181-419, Brasil	369 49:51	77km:748m	0,0 Litros	R\$ 0,00
Parado	19/09/2022 07:30:03	19/09/2022 07:44:07	Aeroporto, Araxá, Microrregião Araxá, Região Geográfica Intermediária de Uberaba, Minas Gerais, Região Sudeste, 38180-129, Brasil	00:21:27	6km:433m	0 Litros	R\$ 0,00
Parado (IGN. ligada)	19/09/2022 07:44:07	19/09/2022 07:44:50	Aeroporto, Araxá, Microrregião Araxá, Região Geográfica Intermediária de Uberaba, Minas Gerais, Região Sudeste, 38180-129, Brasil	00:14:04	0km:000m	0 Litros	R\$ 0,00
Movimento	19/09/2022 07:44:50	19/09/2022 07:58:27	Loteamento Max Newmann, Araxá - MG, 38180-084, Brasil	00:00:43	0km:000m	0 Litros	R\$ 0,00
Parado	19/09/2022 07:58:27	19/09/2022 08:06:36	Araxá, Região Geográfica Imediata de Araxá, Região Geográfica Intermediária de Uberaba, Minas Gerais, Região Sudeste, Brasil	00:13:37	4km:487m	0 Litros	R\$ 0,00
Parado	19/09/2022 08:06:36	19/09/2022 08:06:36	Araxá, Região Geográfica Imediata de Araxá, Região Geográfica Intermediária de Uberaba, Minas Gerais, Região Sudeste, Brasil	00:08:09	0km:000m	0 Litros	R\$ 0,00



Status	Dt. Inicial	Início	Fim	Dt. Final	Período	Distância	Consumo	Custo
Parado (IGN. ligada)	19/09/2022 09:21:07	Axa-137, Araxá - MG, 38183-244, Brasil	AXA-137, Araxá, Microrregião Araxá, Região Geográfica Intermediária de Uberaba, Minas Gerais, Região Sudeste, 38180-129, Brasil	19/09/2022 09:21:58	00:00:51	0km:000m	0 Litros	R\$ 0,00
Parado	19/09/2022 09:21:58	AXA-137, Araxá, Microrregião Araxá, Região Geográfica Intermediária de Uberaba, Minas Gerais, Região Sudeste, 38180-129, Brasil	AXA-137, Araxá, Microrregião Araxá, Região Geográfica Intermediária de Uberaba, Minas Gerais, Região Sudeste, 38180-129, Brasil	19/09/2022 09:26:53	00:04:55	0km:000m	0 Litros	R\$ 0,00
Parado (IGN. ligada)	19/09/2022 09:26:53	AXA-137, Araxá, Microrregião Araxá, Região Geográfica Intermediária de Uberaba, Minas Gerais, Região Sudeste, 38180-129, Brasil	Axa-137, Araxá - MG, 38183-244, Brasil	19/09/2022 09:28:33	00:01:40	0km:000m	0 Litros	R\$ 0,00
Movimento	19/09/2022 09:28:33	Axa-137, Araxá - MG, 38183-244, Brasil	Araxá, Região Geográfica Imediata de Araxá, Região Geográfica Intermediária de Uberaba, Minas Gerais, Região Sudeste, Brasil	19/09/2022 09:37:12	00:08:39	2km:616m	0 Litros	R\$ 0,00
Parado (IGN. ligada)	19/09/2022 09:37:12	Araxá, Região Geográfica Imediata de Araxá, Região Geográfica Intermediária de Uberaba, Minas Gerais, Região Sudeste, Brasil	Araxá, Região Geográfica Imediata de Araxá, Região Geográfica Intermediária de Uberaba, Minas Gerais, Região Sudeste, Brasil	19/09/2022 09:39:09	00:01:57	0km:000m	0 Litros	R\$ 0,00
Movimento	19/09/2022 09:39:09	Araxá, Região Geográfica Imediata de Araxá, Região Geográfica Intermediária de Uberaba, Minas Gerais, Região Sudeste, Brasil	Axa-137, Araxá - MG, 38183-244, Brasil	19/09/2022 09:50:13	00:11:04	2km:551m	0 Litros	R\$ 0,00
Parado	19/09/2022 09:50:13	Axa-137, Araxá - MG, 38183-244, Brasil	Araxá, MG, Brasil	19/09/2022 09:52:43	00:02:30	0km:000m	0 Litros	R\$ 0,00
Movimento	19/09/2022 09:52:43	Araxá, MG, Brasil	Axa-137, Araxá - MG, 38183-244, Brasil	19/09/2022 09:54:25	00:01:42	0km:122m	0 Litros	R\$ 0,00
Parado (IGN. ligada)	19/09/2022 09:54:25	Axa-137, Araxá - MG, 38183-244, Brasil	Axa-137, Araxá - MG, 38183-244, Brasil	19/09/2022 09:54:48	00:00:23	0km:000m	0 Litros	R\$ 0,00
Movimento	19/09/2022 09:54:48	Axa-137, Araxá - MG, 38183-244, Brasil	Axa-137, Araxá - MG, 38183-244, Brasil	19/09/2022 09:55:14	00:00:26	0km:040m	0 Litros	R\$ 0,00
Parado	19/09/2022 09:55:14	Axa-137, Araxá - MG, 38183-244, Brasil	Axa-137, Araxá - MG, 38183-244, Brasil	19/09/2022 09:56:30	00:01:16	0km:000m	0 Litros	R\$ 0,00
Parado (IGN. ligada)	19/09/2022 09:56:30	Axa-137, Araxá - MG, 38183-244, Brasil	Araxá, Região Geográfica Imediata de Araxá, Região Geográfica Intermediária de Uberaba, Minas Gerais, Região Sudeste, Brasil	19/09/2022 09:56:38	00:00:08	0km:000m	0 Litros	R\$ 0,00
Movimento	19/09/2022 09:56:38	Araxá, Região Geográfica Imediata de Araxá, Região Geográfica Intermediária de Uberaba, Minas Gerais, Região Sudeste, Brasil	Araxá, Região Geográfica Imediata de Araxá, Região Geográfica Intermediária de Uberaba, Minas Gerais, Região Sudeste, Brasil	19/09/2022 10:10:37	00:13:59	2km:413m	0 Litros	R\$ 0,00
Parado (IGN. ligada)	19/09/2022 10:10:37	Araxá, Região Geográfica Imediata de Araxá, Região Geográfica Intermediária de Uberaba, Minas Gerais, Região Sudeste, Brasil	Araxá, Região Geográfica Imediata de Araxá, Região Geográfica Intermediária de Uberaba, Minas Gerais, Região Sudeste, Brasil	19/09/2022 10:12:37	00:02:00	0km:000m	0 Litros	R\$ 0,00



Status	Dt. Início	Início	Dt. Fim	Fim	Período	Distância	Consumo	Gasto
Movimento	19/09/2022 10:12:37	Araxá, Região Geográfica Imediata de Araxá, Região Geográfica Intermediária de Uberaba, Minas Gerais, Região Sudeste, Brasil	19/09/2022 10:39:58	Axa-137, Araxá - MG, 38183-244, Brasil	00:27:21	2km:040m	0 Litros	R\$ 0,00
Parado (IGN. ligada)	19/09/2022 10:39:58	Axa-137, Araxá - MG, 38183-244, Brasil	19/09/2022 10:40:06	Axa-137, Araxá - MG, 38183-244, Brasil	00:00:08	0km:000m	0 Litros	R\$ 0,00
Movimento	19/09/2022 10:40:06	Axa-137, Araxá - MG, 38183-244, Brasil	19/09/2022 10:50:29	Araxá, Região Geográfica Imediata de Araxá, Região Geográfica Intermediária de Uberaba, Minas Gerais, Região Sudeste, Brasil	00:10:23	2km:030m	0 Litros	R\$ 0,00
Parado (IGN. ligada)	19/09/2022 10:50:29	Araxá, Região Geográfica Imediata de Araxá, Região Geográfica Intermediária de Uberaba, Minas Gerais, Região Sudeste, Brasil	19/09/2022 10:54:08	Araxá, Região Geográfica Imediata de Araxá, Região Geográfica Intermediária de Uberaba, Minas Gerais, Região Sudeste, Brasil	00:03:39	0km:000m	0 Litros	R\$ 0,00
Movimento	19/09/2022 10:54:08	Araxá, Região Geográfica Imediata de Araxá, Região Geográfica Intermediária de Uberaba, Minas Gerais, Região Sudeste, Brasil	19/09/2022 10:56:36	Araxá, Região Geográfica Imediata de Araxá, Região Geográfica Intermediária de Uberaba, Minas Gerais, Região Sudeste, Brasil	00:02:28	0km:423m	0 Litros	R\$ 0,00
Parado	19/09/2022 10:56:36	Araxá, Região Geográfica Imediata de Araxá, Região Geográfica Intermediária de Uberaba, Minas Gerais, Região Sudeste, Brasil	19/09/2022 11:25:06	Araxá, Região Geográfica Imediata de Araxá, Região Geográfica Intermediária de Uberaba, Minas Gerais, Região Sudeste, Brasil	00:28:30	0km:000m	0 Litros	R\$ 0,00
Parado (IGN. ligada)	19/09/2022 11:25:06	Araxá, Região Geográfica Imediata de Araxá, Região Geográfica Intermediária de Uberaba, Minas Gerais, Região Sudeste, Brasil	19/09/2022 12:22:53	Axa-137, Araxá - MG, 38183-244, Brasil	00:57:47	0km:000m	0 Litros	R\$ 0,00
Movimento	19/09/2022 12:22:53	Axa-137, Araxá - MG, 38183-244, Brasil	19/09/2022 12:28:33	Axa-137, Araxá - MG, 38183-244, Brasil	00:05:40	1km:150m	0 Litros	R\$ 0,00
Parado	19/09/2022 12:28:33	Axa-137, Araxá - MG, 38183-244, Brasil	19/09/2022 12:32:13	Axa-137, Araxá - MG, 38183-244, Brasil	00:03:40	0km:000m	0 Litros	R\$ 0,00
Movimento	19/09/2022 12:32:13	Axa-137, Araxá - MG, 38183-244, Brasil	19/09/2022 12:32:35	Axa-137, Araxá - MG, 38183-244, Brasil	00:00:22	0km:007m	0 Litros	R\$ 0,00
Parado (IGN. ligada)	19/09/2022 12:32:35	Axa-137, Araxá - MG, 38183-244, Brasil	19/09/2022 12:34:35	Axa-137, Araxá - MG, 38183-244, Brasil	00:02:00	0km:000m	0 Litros	R\$ 0,00
Movimento	19/09/2022 12:34:35	Axa-137, Araxá - MG, 38183-244, Brasil	19/09/2022 12:34:50	Axa-137, Araxá - MG, 38183-244, Brasil	00:00:15	0km:117m	0 Litros	R\$ 0,00
Parado	19/09/2022 12:34:50	Axa-137, Araxá - MG, 38183-244, Brasil	19/09/2022 13:05:56	Axa-137, Araxá - MG, 38183-244, Brasil	00:31:06	0km:000m	0 Litros	R\$ 0,00
Parado (IGN. ligada)	19/09/2022 13:05:56	Axa-137, Araxá - MG, 38183-244, Brasil	19/09/2022 13:07:39	Axa-137, Araxá - MG, 38183-244, Brasil	00:01:43	0km:000m	0 Litros	R\$ 0,00
Movimento	19/09/2022 13:07:39	Axa-137, Araxá - MG, 38183-244, Brasil	19/09/2022 13:18:37	Araxá, Região Geográfica Imediata de Araxá, Região Geográfica Intermediária de Uberaba, Minas Gerais, Região Sudeste, Brasil	00:10:58	1km:499m	0 Litros	R\$ 0,00



Status	Dt. Inicial	Dt. Final	Fim	Período	Distância	Consumo	Custo
Parado (IGN. ligada)	19/09/2022 13:18:37	19/09/2022 13:19:50	Araxá, Região Geográfica Imediata de Araxá, Região Geográfica Intermediária de Uberaba, Minas Gerais, Região Sudeste, Brasil	00:01:13	0km:000m	0 Litros	R\$ 0,00
Movimento	19/09/2022 13:19:50	19/09/2022 13:26:13	Araxá, Região Geográfica Imediata de Araxá, Região Geográfica Intermediária de Uberaba, Minas Gerais, Região Sudeste, Brasil	00:06:23	1km:249m	0 Litros	R\$ 0,00
Parado (IGN. ligada)	19/09/2022 13:26:13	19/09/2022 13:26:37	Araxá - MG, 38183-244, Brasil	00:00:24	0km:000m	0 Litros	R\$ 0,00
Movimento	19/09/2022 13:26:37	19/09/2022 13:43:22	Araxá, Região Geográfica Imediata de Araxá, Região Geográfica Intermediária de Uberaba, Minas Gerais, Região Sudeste, Brasil	00:16:45	0km:234m	0 Litros	R\$ 0,00
Parado (IGN. ligada)	19/09/2022 13:43:22	19/09/2022 13:47:22	Araxá, Região Geográfica Imediata de Araxá, Região Geográfica Intermediária de Uberaba, Minas Gerais, Região Sudeste, Brasil	00:04:00	0km:000m	0 Litros	R\$ 0,00
Movimento	19/09/2022 13:47:22	19/09/2022 14:25:55	Araxá, Região Geográfica Imediata de Araxá, Região Geográfica Intermediária de Uberaba, Minas Gerais, Região Sudeste, Brasil	00:38:33	17km:600m	0 Litros	R\$ 0,00
Parado	19/09/2022 14:25:55	20/09/2022 07:05:30	Araxá, Região Geográfica Imediata de Araxá, Região Geográfica Intermediária de Uberaba, Minas Gerais, Região Sudeste, Brasil	16:39:35	0km:000m	0 Litros	R\$ 0,00
Parado (IGN. ligada)	20/09/2022 07:05:30	20/09/2022 07:09:00	Sub-Total - (19 Sep 2022)	439:44:27	46km:503m	0,00 Litros	R\$ 0,00
Movimento	20/09/2022 07:09:00	20/09/2022 07:16:50	Rua M, Loteamento Residencial Solaris, Araxá - MG, 38181-423, Brasil	00:03:30	0km:000m	0 Litros	R\$ 0,00
Parado (IGN. ligada)	20/09/2022 07:16:50	20/09/2022 07:16:51	Rua Honório de Paiva Abreu, Jardim Residencial Bela Vista, Araxá - MG, 38181-414, Brasil	00:07:50	0km:157m	0 Litros	R\$ 0,00
Parado (IGN. ligada)	20/09/2022 07:16:51	20/09/2022 07:16:51	Rua Honório de Paiva Abreu, Jardim Residencial Bela Vista, Araxá - MG, 38181-414, Brasil	00:00:01	0km:000m	0 Litros	R\$ 0,00



Status	Dt. Início	Início	Dt. Final	Fim	Período	Distância	Consumo	Gasto
Movimento	20/09/2022 07:16:51	Rua Honório de Paiva Abreu, Jardim Residencial Bela Vista, Araxá - MG, 38181-414, Brasil	20/09/2022 07:29:42	Avenida Ministro Olavo Drummond, Santa Mônica, Araxá - MG, 38180-084, Brasil	00:12:51	3km:985m	0 Litros	R\$ 0,00
Parado	20/09/2022 07:29:42	Avenida Ministro Olavo Drummond, Santa Mônica, Araxá - MG, 38180-084, Brasil	20/09/2022 07:35:53	Avenida Ministro Olavo Drummond, Santa Mônica, Araxá - MG, 38180-084, Brasil	00:06:11	0km:000m	0 Litros	R\$ 0,00
Movimento	20/09/2022 07:35:53	Avenida Ministro Olavo Drummond, Santa Mônica, Araxá - MG, 38180-084, Brasil	20/09/2022 07:52:58	Araxá, Região Geográfica Imediata de Araxá, Região Geográfica Intermediária de Uberaba, Minas Gerais, Região Sudeste, Brasil	00:17:05	6km:685m	0 Litros	R\$ 0,00
Parado	20/09/2022 07:52:58	Araxá, Região Geográfica Imediata de Araxá, Região Geográfica Intermediária de Uberaba, Minas Gerais, Região Sudeste, Brasil	20/09/2022 08:01:31	Araxá, Região Geográfica Imediata de Araxá, Região Geográfica Intermediária de Uberaba, Minas Gerais, Região Sudeste, Brasil	00:08:33	0km:000m	0 Litros	R\$ 0,00
Parado (IGN. ligada)	20/09/2022 08:01:31	Araxá, Região Geográfica Imediata de Araxá, Região Geográfica Intermediária de Uberaba, Minas Gerais, Região Sudeste, Brasil	20/09/2022 08:03:23	Araxá, Região Geográfica Imediata de Araxá, Região Geográfica Intermediária de Uberaba, Minas Gerais, Região Sudeste, Brasil	00:01:52	0km:000m	0 Litros	R\$ 0,00
Movimento	20/09/2022 08:03:23	Araxá, Região Geográfica Imediata de Araxá, Região Geográfica Intermediária de Uberaba, Minas Gerais, Região Sudeste, Brasil	20/09/2022 08:46:31	Axa-137, Araxá - MG, 38183-244, Brasil	00:43:08	0km:939m	0 Litros	R\$ 0,00
Parado (IGN. ligada)	20/09/2022 08:46:31	Axa-137, Araxá - MG, 38183-244, Brasil	20/09/2022 08:47:56	Axa-137, Araxá - MG, 38183-244, Brasil	00:01:25	0km:000m	0 Litros	R\$ 0,00
Movimento	20/09/2022 08:47:56	Axa-137, Araxá - MG, 38183-244, Brasil	20/09/2022 08:51:37	Araxá, MG, Brasil	00:03:41	0km:186m	0 Litros	R\$ 0,00
Parado (IGN. ligada)	20/09/2022 08:51:37	Araxá, MG, Brasil	20/09/2022 08:53:51	AXA-137, Araxá, Região Geográfica Imediata de Araxá, Região Geográfica Intermediária de Uberaba, Minas Gerais, Região Sudeste, 38180-129, Brasil	00:02:14	0km:000m	0 Litros	R\$ 0,00
Movimento	20/09/2022 08:53:51	AXA-137, Araxá, Região Geográfica Imediata de Araxá, Região Geográfica Intermediária de Uberaba, Minas Gerais, Região Sudeste, 38180-129, Brasil	20/09/2022 09:00:24	Araxá, Região Geográfica Imediata de Araxá, Região Geográfica Intermediária de Uberaba, Minas Gerais, Região Sudeste, Brasil	00:06:33	1km:171m	0 Litros	R\$ 0,00
Parado (IGN. ligada)	20/09/2022 09:00:24	Araxá, Região Geográfica Imediata de Araxá, Região Geográfica Intermediária de Uberaba, Minas Gerais, Região Sudeste, Brasil	20/09/2022 09:04:25	Araxá, Região Geográfica Imediata de Araxá, Região Geográfica Intermediária de Uberaba, Minas Gerais, Região Sudeste, Brasil	00:04:01	0km:000m	0 Litros	R\$ 0,00



Status	Dt. Inicial	Início	Dt. Final	Fim.	Período	Distância	Consumo	Gasto
Movimento	20/09/2022 09:04:25	Araxá, Região Geográfica Imediata de Araxá, Região Geográfica Intermediária de Uberaba, Minas Gerais, Região Sudeste, Brasil	20/09/2022 09:10:29	Axa-137, Araxá - MG, 38183-244, Brasil	00:06:04	0km:979m	0 Litros	R\$ 0,00
Parado	20/09/2022 09:10:29	Axa-137, Araxá - MG, 38183-244, Brasil	20/09/2022 09:17:54	Axa-137, Araxá - MG, 38183-244, Brasil	00:07:25	0km:000m	0 Litros	R\$ 0,00
Parado (IGN. ligada)	20/09/2022 09:17:54	Axa-137, Araxá - MG, 38183-244, Brasil	20/09/2022 09:21:05	Axa-137, Araxá - MG, 38183-244, Brasil	00:03:11	0km:000m	0 Litros	R\$ 0,00
Movimento	20/09/2022 09:21:05	Axa-137, Araxá - MG, 38183-244, Brasil	20/09/2022 09:29:40	AXA-137, Araxá, Região Geográfica Imediata de Araxá, Região Geográfica Intermediária de Uberaba, Minas Gerais, Região Sudeste, 38180-129, Brasil	00:08:35	0km:291m	0 Litros	R\$ 0,00
Parado (IGN. ligada)	20/09/2022 09:29:40	AXA-137, Araxá, Região Geográfica Imediata de Araxá, Região Geográfica Intermediária de Uberaba, Minas Gerais, Região Sudeste, 38180-129, Brasil	20/09/2022 09:29:43	AXA-137, Araxá, Região Geográfica Imediata de Araxá, Região Geográfica Intermediária de Uberaba, Minas Gerais, Região Sudeste, 38180-129, Brasil	00:00:03	0km:000m	0 Litros	R\$ 0,00
Movimento	20/09/2022 09:29:43	AXA-137, Araxá, Região Geográfica Imediata de Araxá, Região Geográfica Intermediária de Uberaba, Minas Gerais, Região Sudeste, 38180-129, Brasil	20/09/2022 09:38:25	Araxá, Região Geográfica Imediata de Araxá, Região Geográfica Intermediária de Uberaba, Minas Gerais, Região Sudeste, Brasil	00:08:42	1km:211m	0 Litros	R\$ 0,00
Parado (IGN. ligada)	20/09/2022 09:38:25	Araxá, Região Geográfica Imediata de Araxá, Região Geográfica Intermediária de Uberaba, Minas Gerais, Região Sudeste, Brasil	20/09/2022 09:41:41	Araxá, Região Geográfica Imediata de Araxá, Região Geográfica Intermediária de Uberaba, Minas Gerais, Região Sudeste, Brasil	00:03:16	0km:000m	0 Litros	R\$ 0,00
Movimento	20/09/2022 09:41:41	Araxá, Região Geográfica Imediata de Araxá, Região Geográfica Intermediária de Uberaba, Minas Gerais, Região Sudeste, Brasil	20/09/2022 09:49:07	Araxá, MG, Brasil	00:07:26	1km:055m	0 Litros	R\$ 0,00
Parado (IGN. ligada)	20/09/2022 09:49:07	Araxá, MG, Brasil	20/09/2022 09:51:48	Axa-137, Araxá - MG, 38183-244, Brasil	00:02:41	0km:000m	0 Litros	R\$ 0,00
Movimento	20/09/2022 09:51:48	Axa-137, Araxá - MG, 38183-244, Brasil	20/09/2022 09:55:51	Axa-137, Araxá - MG, 38183-244, Brasil	00:04:03	0km:140m	0 Litros	R\$ 0,00
Parado	20/09/2022 09:55:51	Axa-137, Araxá - MG, 38183-244, Brasil	20/09/2022 10:00:21	Axa-137, Araxá - MG, 38183-244, Brasil	00:04:30	0km:000m	0 Litros	R\$ 0,00
Parado (IGN. ligada)	20/09/2022 10:00:21	Axa-137, Araxá - MG, 38183-244, Brasil	20/09/2022 10:01:23	Araxá, MG, Brasil	00:01:02	0km:000m	0 Litros	R\$ 0,00
Movimento	20/09/2022 10:01:23	Araxá, MG, Brasil	20/09/2022 10:07:24	Araxá, Região Geográfica Imediata de Araxá, Região Geográfica Intermediária de Uberaba, Minas Gerais, Região Sudeste, Brasil	00:06:01	1km:167m	0 Litros	R\$ 0,00



Status	Dt. Inicial	Início	Dt. Final	Fim	Período	Distância	Consumo	Custo
Parado	20/09/2022 10:07:24	Araxá, Região Geográfica Imediata de Araxá, Região Geográfica Intermediária de Uberaba, Minas Gerais, Região Sudeste, Brasil	20/09/2022 10:15:15	Araxá, Região Geográfica Imediata de Araxá, Região Geográfica Intermediária de Uberaba, Minas Gerais, Região Sudeste, Brasil	00:07:51	0km:000m	0 Litros	R\$ 0,00
Parado (IGN. ligada)	20/09/2022 10:15:15	Araxá, Região Geográfica Imediata de Araxá, Região Geográfica Intermediária de Uberaba, Minas Gerais, Região Sudeste, Brasil	20/09/2022 10:15:23	Araxá, Região Geográfica Imediata de Araxá, Região Geográfica Intermediária de Uberaba, Minas Gerais, Região Sudeste, Brasil	00:00:08	0km:000m	0 Litros	R\$ 0,00
Movimento	20/09/2022 10:15:23	Araxá, Região Geográfica Imediata de Araxá, Região Geográfica Intermediária de Uberaba, Minas Gerais, Região Sudeste, Brasil	20/09/2022 10:27:05	Axa-137, Araxá - MG, 38183-244, Brasil	00:11:42	1km:134m	0 Litros	R\$ 0,00
Parado	20/09/2022 10:27:05	Axa-137, Araxá - MG, 38183-244, Brasil	20/09/2022 10:34:37	Axa-137, Araxá - MG, 38183-244, Brasil	00:07:32	0km:000m	0 Litros	R\$ 0,00
Parado (IGN. ligada)	20/09/2022 10:34:37	Axa-137, Araxá - MG, 38183-244, Brasil	20/09/2022 10:36:38	AXA-137, Araxá, Microrregião Araxá, Região Geográfica Intermediária de Uberaba, Minas Gerais, Região Sudeste, 38180-129, Brasil	00:02:01	0km:000m	0 Litros	R\$ 0,00
Movimento	20/09/2022 10:36:38	AXA-137, Araxá, Microrregião Araxá, Região Geográfica Intermediária de Uberaba, Minas Gerais, Região Sudeste, 38180-129, Brasil	20/09/2022 10:41:22	Araxá, Região Geográfica Imediata de Araxá, Região Geográfica Intermediária de Uberaba, Minas Gerais, Região Sudeste, Brasil	00:04:44	1km:034m	0 Litros	R\$ 0,00
Parado	20/09/2022 10:41:22	Araxá, Região Geográfica Imediata de Araxá, Região Geográfica Intermediária de Uberaba, Minas Gerais, Região Sudeste, Brasil	20/09/2022 12:19:44	Araxá, Região Geográfica Imediata de Araxá, Região Geográfica Intermediária de Uberaba, Minas Gerais, Região Sudeste, Brasil	01:38:22	0km:000m	0 Litros	R\$ 0,00
Parado (IGN. ligada)	20/09/2022 12:19:44	Araxá, Região Geográfica Imediata de Araxá, Região Geográfica Intermediária de Uberaba, Minas Gerais, Região Sudeste, Brasil	20/09/2022 12:24:09	Araxá, Região Geográfica Imediata de Araxá, Região Geográfica Intermediária de Uberaba, Minas Gerais, Região Sudeste, Brasil	00:04:25	0km:000m	0 Litros	R\$ 0,00
Movimento	20/09/2022 12:24:09	Araxá, Região Geográfica Imediata de Araxá, Região Geográfica Intermediária de Uberaba, Minas Gerais, Região Sudeste, Brasil	20/09/2022 12:27:09	Araxá, Região Geográfica Imediata de Araxá, Região Geográfica Intermediária de Uberaba, Minas Gerais, Região Sudeste, Brasil	00:03:00	0km:210m	0 Litros	R\$ 0,00
Parado (IGN. ligada)	20/09/2022 12:27:09	Araxá, Região Geográfica Imediata de Araxá, Região Geográfica Intermediária de Uberaba, Minas Gerais, Região Sudeste, Brasil	20/09/2022 12:30:14	Araxá, Região Geográfica Imediata de Araxá, Região Geográfica Intermediária de Uberaba, Minas Gerais, Região Sudeste, Brasil	00:03:05	0km:000m	0 Litros	R\$ 0,00
Movimento	20/09/2022 12:30:14	Araxá, Região Geográfica Imediata de Araxá, Região Geográfica Intermediária de Uberaba, Minas Gerais, Região Sudeste, Brasil	20/09/2022 12:43:21	Axa-137, Araxá - MG, 38183-244, Brasil	00:13:07	2km:704m	0 Litros	R\$ 0,00



CONTROLE DE MOVIMENTO DE VEÍCULO



Placa: HMG-6182

Movimento: 91:10:29 | Parado (IGN. ligada): 189:54:23 | Parado: 423:11:55 | Tempo Ligado (Total): 281:04:52

Distância: 1528km:073m | Custo: R\$ 0,00 | Período: 01/09/2022 00:00 à 30/09/2022 23:59


Status	Dt. Inicial	Início	Dt. Final	Fim	Período	Distância	Consumo	Gasto
Parado	20/09/2022 12:43:21	Axa-137, Araxá - MG, 38183-244, Brasil	20/09/2022 13:21:20	Axa-137, Araxá - MG, 38183-244, Brasil	00:37:59	0km:000m	0 Litros	R\$ 0,00
Parado (IGN. ligada)	20/09/2022 13:21:20	Axa-137, Araxá - MG, 38183-244, Brasil	20/09/2022 13:27:56	Axa-137, Araxá - MG, 38183-244, Brasil	00:06:36	0km:000m	0 Litros	R\$ 0,00
Movimento	20/09/2022 13:27:56	Axa-137, Araxá - MG, 38183-244, Brasil	20/09/2022 13:29:56	Axa-137, Araxá - MG, 38183-244, Brasil	00:02:00	0km:120m	0 Litros	R\$ 0,00
Parado (IGN. ligada)	20/09/2022 13:29:56	Axa-137, Araxá - MG, 38183-244, Brasil	20/09/2022 13:31:57	Axa-137, Araxá - MG, 38183-244, Brasil	00:02:01	0km:000m	0 Litros	R\$ 0,00
Movimento	20/09/2022 13:31:57	Axa-137, Araxá - MG, 38183-244, Brasil	20/09/2022 13:32:42	Axa-137, Araxá - MG, 38183-244, Brasil	00:00:45	0km:098m	0 Litros	R\$ 0,00
Parado	20/09/2022 13:32:42	Axa-137, Araxá - MG, 38183-244, Brasil	20/09/2022 13:37:00	Axa-137, Araxá - MG, 38183-244, Brasil	00:04:18	0km:000m	0 Litros	R\$ 0,00
Movimento	20/09/2022 13:37:00	Axa-137, Araxá - MG, 38183-244, Brasil	20/09/2022 13:47:12	Araxá, Região Geográfica Imediata de Araxá, Região Geográfica Intermediária de Uberaba, Minas Gerais, Região Sudeste, Brasil	00:10:12	2km:685m	0 Litros	R\$ 0,00
Parado (IGN. ligada)	20/09/2022 13:47:12	Araxá, Região Geográfica Imediata de Araxá, Região Geográfica Intermediária de Uberaba, Minas Gerais, Região Sudeste, Brasil	20/09/2022 13:52:51	Araxá, Região Geográfica Imediata de Araxá, Região Geográfica Intermediária de Uberaba, Minas Gerais, Região Sudeste, Brasil	00:05:39	0km:000m	0 Litros	R\$ 0,00
Movimento	20/09/2022 13:52:51	Araxá, Região Geográfica Imediata de Araxá, Região Geográfica Intermediária de Uberaba, Minas Gerais, Região Sudeste, Brasil	20/09/2022 14:03:28	AXA-137, Araxá, Região Geográfica Imediata de Araxá, Região Geográfica Intermediária de Uberaba, Minas Gerais, Região Sudeste, 38180-129, Brasil	00:10:37	2km:764m	0 Litros	R\$ 0,00
Parado (IGN. ligada)	20/09/2022 14:03:28	AXA-137, Araxá, Região Geográfica Imediata de Araxá, Região Geográfica Intermediária de Uberaba, Minas Gerais, Região Sudeste, 38180-129, Brasil	20/09/2022 14:05:14	Axa-137, Araxá - MG, 38183-244, Brasil	00:01:46	0km:000m	0 Litros	R\$ 0,00
Movimento	20/09/2022 14:05:14	Axa-137, Araxá - MG, 38183-244, Brasil	20/09/2022 14:18:51	Araxá, Região Geográfica Imediata de Araxá, Região Geográfica Intermediária de Uberaba, Minas Gerais, Região Sudeste, Brasil	00:13:37	4km:744m	0 Litros	R\$ 0,00
Parado	20/09/2022 14:18:51	Araxá, Região Geográfica Imediata de Araxá, Região Geográfica Intermediária de Uberaba, Minas Gerais, Região Sudeste, Brasil	20/09/2022 14:29:52	Araxá, Região Geográfica Imediata de Araxá, Região Geográfica Intermediária de Uberaba, Minas Gerais, Região Sudeste, Brasil	00:11:01	0km:000m	0 Litros	R\$ 0,00
Parado (IGN. ligada)	20/09/2022 14:29:52	Araxá, Região Geográfica Imediata de Araxá, Região Geográfica Intermediária de Uberaba, Minas Gerais, Região Sudeste, Brasil	20/09/2022 14:30:22	Araxá, Região Geográfica Imediata de Araxá, Região Geográfica Intermediária de Uberaba, Minas Gerais, Região Sudeste, Brasil	00:00:30	0km:000m	0 Litros	R\$ 0,00



Status	Dt. Inicial	Inicio	Dt. Final	Fim	Período	Distância	Consumo	Gasto
Movimento	20/09/2022 14:30:22	Araxá, Região Geográfica Imediata de Araxá, Região Geográfica Intermediária de Uberaba, Minas Gerais, Região Sudeste, Brasil	20/09/2022 15:06:20	Rua Hítalo Ros, Morada do Sol, Araxá, Região Geográfica Imediata de Araxá, Região Geográfica Intermediária de Uberaba, Minas Gerais, Região Sudeste, 38180-120, Brasil	00:35:58	17km:356m	0 Litros	R\$ 0,00
Parado	20/09/2022 15:06:20	Rua Hítalo Ros, Morada do Sol, Araxá, Região Geográfica Imediata de Araxá, Região Geográfica Intermediária de Uberaba, Minas Gerais, Região Sudeste, 38180-120, Brasil	21/09/2022 07:18:36	Rua da Banheira, Morada do Sol, Araxá - MG, 38181-425, Brasil	16:12:16	0km:000m	0 Litros	R\$ 0,00
Parado (IGN. ligada)	21/09/2022 07:18:36	Rua da Banheira, Morada do Sol, Araxá - MG, 38181-425, Brasil	21/09/2022 07:25:00	Sub-Total - (20 Sep 2022)	464:24:52	50km:056m	0,00 Litros	R\$ 0,00
Movimento	21/09/2022 07:25:00	Morada do Sol, Araxá, Região Geográfica Imediata de Araxá, Região Geográfica Intermediária de Uberaba, Minas Gerais, Região Sudeste, 38180-120, Brasil	21/09/2022 07:32:02	Avenida Amazonas, São Geraldo, Araxá - MG, 38180-084, Brasil	00:06:24	0km:000m	0 Litros	R\$ 0,00
Parado (IGN. ligada)	21/09/2022 07:32:02	Avenida Amazonas, São Geraldo, Araxá - MG, 38180-084, Brasil	21/09/2022 07:34:27	Avenida Amazonas, São Geraldo, Araxá - MG, 38180-084, Brasil	00:02:25	0km:000m	0 Litros	R\$ 0,00
Movimento	21/09/2022 07:34:27	Avenida Amazonas, São Geraldo, Araxá - MG, 38180-084, Brasil	21/09/2022 07:50:01	Araxá, Região Geográfica Imediata de Araxá, Região Geográfica Intermediária de Uberaba, Minas Gerais, Região Sudeste, Brasil	00:15:34	7km:199m	0 Litros	R\$ 0,00
Parado	21/09/2022 07:50:01	Araxá, Região Geográfica Imediata de Araxá, Região Geográfica Intermediária de Uberaba, Minas Gerais, Região Sudeste, Brasil	21/09/2022 08:02:20	Araxá, Região Geográfica Imediata de Araxá, Região Geográfica Intermediária de Uberaba, Minas Gerais, Região Sudeste, Brasil	00:12:19	0km:000m	0 Litros	R\$ 0,00
Parado (IGN. ligada)	21/09/2022 08:02:20	Araxá, Região Geográfica Imediata de Araxá, Região Geográfica Intermediária de Uberaba, Minas Gerais, Região Sudeste, Brasil	21/09/2022 08:02:39	Araxá, MG, Brasil	00:00:19	0km:000m	0 Litros	R\$ 0,00
Movimento	21/09/2022 08:02:39	Araxá, MG, Brasil	21/09/2022 08:05:24	Araxá, Região Geográfica Imediata de Araxá, Região Geográfica Intermediária de Uberaba, Minas Gerais, Região Sudeste, Brasil	00:02:45	0km:379m	0 Litros	R\$ 0,00



Status	Dt. Inicial	Dt. Final	Fim	Período	Distância	Consumo	Gasto
Parado	21/09/2022 08:05:24	21/09/2022 08:16:35	Araxá, Região Geográfica Imediata de Araxá, Região Geográfica Intermediária de Uberaba, Minas Gerais, Região Sudeste, Brasil	00:11:11	0km:000m	0 Litros	R\$ 0,00
Parado (IGN. ligada)	21/09/2022 08:16:35	21/09/2022 08:19:43	Araxá, Região Geográfica Imediata de Araxá, Região Geográfica Intermediária de Uberaba, Minas Gerais, Região Sudeste, Brasil	00:03:08	0km:000m	0 Litros	R\$ 0,00
Movimento	21/09/2022 08:19:43	21/09/2022 08:23:05	Araxá, Região Geográfica Imediata de Araxá, Região Geográfica Intermediária de Uberaba, Minas Gerais, Região Sudeste, Brasil	00:03:22	0km:106m	0 Litros	R\$ 0,00
Parado	21/09/2022 08:23:05	21/09/2022 08:36:26	Araxá, Região Geográfica Imediata de Araxá, Região Geográfica Intermediária de Uberaba, Minas Gerais, Região Sudeste, Brasil	00:13:21	0km:000m	0 Litros	R\$ 0,00
Parado (IGN. ligada)	21/09/2022 08:36:26	21/09/2022 08:37:39	Araxá, Região Geográfica Imediata de Araxá, Região Geográfica Intermediária de Uberaba, Minas Gerais, Região Sudeste, Brasil	00:01:13	0km:000m	0 Litros	R\$ 0,00
Movimento	21/09/2022 08:37:39	21/09/2022 08:43:29	Araxá, Região Geográfica Imediata de Araxá, Região Geográfica Intermediária de Uberaba, Minas Gerais, Região Sudeste, Brasil	00:05:50	1km:102m	0 Litros	R\$ 0,00
Parado	21/09/2022 08:43:29	21/09/2022 09:22:24	AXA-137, Araxá, Microrregião Araxá, Região Geográfica Intermediária de Uberaba, Minas Gerais, Região Sudeste, 38180-129, Brasil	00:38:55	0km:000m	0 Litros	R\$ 0,00
Movimento	21/09/2022 09:22:24	21/09/2022 09:24:48	Araxá, MG, Brasil	00:02:24	0km:023m	0 Litros	R\$ 0,00
Parado	21/09/2022 09:24:48	21/09/2022 09:43:12	Araxá, MG, Brasil	00:18:24	0km:000m	0 Litros	R\$ 0,00
Movimento	21/09/2022 09:43:12	21/09/2022 09:50:18	Araxá, MG, Brasil	00:07:06	0km:007m	0 Litros	R\$ 0,00
Parado (IGN. ligada)	21/09/2022 09:50:18	21/09/2022 09:50:26	Araxá, MG, Brasil	00:00:08	0km:000m	0 Litros	R\$ 0,00
Movimento	21/09/2022 09:50:26	21/09/2022 10:03:53	Araxá, MG, Brasil	00:13:27	0km:008m	0 Litros	R\$ 0,00
Parado (IGN. ligada)	21/09/2022 10:03:53	21/09/2022 10:04:24	Araxá, MG, Brasil	00:00:31	0km:000m	0 Litros	R\$ 0,00
Movimento	21/09/2022 10:04:24	21/09/2022 10:32:49	Axa-137, Araxá - MG, 38183-244, Brasil	00:28:25	1km:117m	0 Litros	R\$ 0,00



Status	Dt. Inicial	Início	Dt. Final	Fim	Período	Distância	Consumo	Custo
Parado (IGN. ligada)	21/09/2022 10:32:49	Axa-137, Araxá - MG, 38183-244, Brasil	21/09/2022 10:43:37	AXA-137, Araxá, Região Geográfica Imediata de Araxá, Região Geográfica Intermediária de Uberaba, Minas Gerais, Região Sudeste, 38180-129, Brasil	00:10:48	0km:000m	0 Litros	R\$ 0,00
Movimento	21/09/2022 10:43:37	AXA-137, Araxá, Região Geográfica Imediata de Araxá, Região Geográfica Intermediária de Uberaba, Minas Gerais, Região Sudeste, 38180-129, Brasil	21/09/2022 10:53:02	Araxá, Região Geográfica Imediata de Araxá, Região Geográfica Intermediária de Uberaba, Minas Gerais, Região Sudeste, Brasil	00:09:25	2km:779m	0 Litros	R\$ 0,00
Parado	21/09/2022 10:53:02	Araxá, Região Geográfica Imediata de Araxá, Região Geográfica Intermediária de Uberaba, Minas Gerais, Região Sudeste, Brasil	21/09/2022 11:01:11	Axa-137, Araxá - MG, 38183-244, Brasil	00:08:09	0km:000m	0 Litros	R\$ 0,00
Movimento	21/09/2022 11:01:11	Axa-137, Araxá - MG, 38183-244, Brasil	21/09/2022 12:17:02	Araxá, Região Geográfica Imediata de Araxá, Região Geográfica Intermediária de Uberaba, Minas Gerais, Região Sudeste, Brasil	01:15:51	0km:038m	0 Litros	R\$ 0,00
Parado (IGN. ligada)	21/09/2022 12:17:02	Araxá, Região Geográfica Imediata de Araxá, Região Geográfica Intermediária de Uberaba, Minas Gerais, Região Sudeste, Brasil	21/09/2022 12:21:04	Araxá, Região Geográfica Imediata de Araxá, Região Geográfica Intermediária de Uberaba, Minas Gerais, Região Sudeste, Brasil	00:04:02	0km:000m	0 Litros	R\$ 0,00
Movimento	21/09/2022 12:21:04	Araxá, Região Geográfica Imediata de Araxá, Região Geográfica Intermediária de Uberaba, Minas Gerais, Região Sudeste, Brasil	21/09/2022 12:25:22	Araxá, Região Geográfica Imediata de Araxá, Região Geográfica Intermediária de Uberaba, Minas Gerais, Região Sudeste, Brasil	00:04:18	0km:397m	0 Litros	R\$ 0,00
Parado (IGN. ligada)	21/09/2022 12:25:22	Araxá, Região Geográfica Imediata de Araxá, Região Geográfica Intermediária de Uberaba, Minas Gerais, Região Sudeste, Brasil	21/09/2022 12:25:47	Araxá, Região Geográfica Imediata de Araxá, Região Geográfica Intermediária de Uberaba, Minas Gerais, Região Sudeste, Brasil	00:00:25	0km:000m	0 Litros	R\$ 0,00
Parado	21/09/2022 12:25:47	Araxá, Região Geográfica Imediata de Araxá, Região Geográfica Intermediária de Uberaba, Minas Gerais, Região Sudeste, Brasil	21/09/2022 12:26:19	Araxá, Região Geográfica Imediata de Araxá, Região Geográfica Intermediária de Uberaba, Minas Gerais, Região Sudeste, Brasil	00:00:32	0km:000m	0 Litros	R\$ 0,00
Parado (IGN. ligada)	21/09/2022 12:26:19	Araxá, Região Geográfica Imediata de Araxá, Região Geográfica Intermediária de Uberaba, Minas Gerais, Região Sudeste, Brasil	21/09/2022 12:30:01	Araxá, Região Geográfica Imediata de Araxá, Região Geográfica Intermediária de Uberaba, Minas Gerais, Região Sudeste, Brasil	00:03:42	0km:000m	0 Litros	R\$ 0,00



Status	Dt. Inicial	Início	Dt. Final	Fim	Período	Distância	Consumo	Gasto
Movimento	21/09/2022 12:30:01	Araxá, Região Geográfica Imediata de Araxá, Região Geográfica Intermediária de Uberaba, Minas Gerais, Região Sudeste, Brasil	21/09/2022 12:32:01	Araxá, Região Geográfica Imediata de Araxá, Região Geográfica Intermediária de Uberaba, Minas Gerais, Região Sudeste, Brasil	00:02:00	0km:063m	0 Litros	R\$ 0,00
Parado (IGN. ligada)	21/09/2022 12:32:01	Araxá, Região Geográfica Imediata de Araxá, Região Geográfica Intermediária de Uberaba, Minas Gerais, Região Sudeste, Brasil	21/09/2022 12:33:38	Araxá, Região Geográfica Imediata de Araxá, Região Geográfica Intermediária de Uberaba, Minas Gerais, Região Sudeste, Brasil	00:01:37	0km:000m	0 Litros	R\$ 0,00
Movimento	21/09/2022 12:33:38	Araxá, Região Geográfica Imediata de Araxá, Região Geográfica Intermediária de Uberaba, Minas Gerais, Região Sudeste, Brasil	21/09/2022 12:50:18	Axa-137, Araxá - MG, 38183-244, Brasil	00:16:40	4km:042m	0 Litros	R\$ 0,00
Parado	21/09/2022 12:50:18	Axa-137, Araxá - MG, 38183-244, Brasil	21/09/2022 13:29:23	Axa-137, Araxá - MG, 38183-244, Brasil	00:39:05	0km:000m	0 Litros	R\$ 0,00
Parado (IGN. ligada)	21/09/2022 13:29:23	Axa-137, Araxá - MG, 38183-244, Brasil	21/09/2022 13:31:09	Araxá, MG, Brasil	00:01:46	0km:000m	0 Litros	R\$ 0,00
Movimento	21/09/2022 13:31:09	Araxá, MG, Brasil	21/09/2022 13:33:11	Araxá, MG, Brasil	00:02:02	0km:319m	0 Litros	R\$ 0,00
Parado	21/09/2022 13:33:11	Araxá, MG, Brasil	21/09/2022 13:37:11	Araxá, MG, Brasil	00:04:00	0km:000m	0 Litros	R\$ 0,00
Parado (IGN. ligada)	21/09/2022 13:37:11	Araxá, MG, Brasil	21/09/2022 13:37:49	Araxá, MG, Brasil	00:00:38	0km:000m	0 Litros	R\$ 0,00
Movimento	21/09/2022 13:37:49	Axa-137, Araxá - MG, 38183-244, Brasil	21/09/2022 13:47:07	Axa-137, Araxá - MG, 38183-244, Brasil	00:09:18	0km:102m	0 Litros	R\$ 0,00
Parado	21/09/2022 13:47:07	Axa-137, Araxá - MG, 38183-244, Brasil	21/09/2022 13:50:18	Axa-137, Araxá - MG, 38183-244, Brasil	00:03:11	0km:000m	0 Litros	R\$ 0,00
Movimento	21/09/2022 13:50:18	Axa-137, Araxá - MG, 38183-244, Brasil	21/09/2022 13:50:28	Axa-137, Araxá - MG, 38183-244, Brasil	00:00:10	0km:023m	0 Litros	R\$ 0,00
Parado (IGN. ligada)	21/09/2022 13:50:28	Axa-137, Araxá - MG, 38183-244, Brasil	21/09/2022 13:51:42	Axa-137, Araxá - MG, 38183-244, Brasil	00:01:14	0km:000m	0 Litros	R\$ 0,00
Movimento	21/09/2022 13:51:42	Axa-137, Araxá - MG, 38183-244, Brasil	21/09/2022 13:53:49	AXA-137, Araxá, Região Geográfica Imediata de Araxá, Região Geográfica Intermediária de Uberaba, Minas Gerais, Região Sudeste, 38180-129, Brasil	00:02:07	0km:266m	0 Litros	R\$ 0,00
Parado	21/09/2022 13:53:49	AXA-137, Araxá, Região Geográfica Imediata de Araxá, Região Geográfica Intermediária de Uberaba, Minas Gerais, Região Sudeste, 38180-129, Brasil	21/09/2022 14:19:44	Axa-137, Araxá - MG, 38183-244, Brasil	00:25:55	0km:000m	0 Litros	R\$ 0,00
Movimento	21/09/2022 14:19:44	Axa-137, Araxá - MG, 38183-244, Brasil	21/09/2022 14:21:43	Axa-137, Araxá - MG, 38183-244, Brasil	00:01:59	0km:016m	0 Litros	R\$ 0,00
Parado (IGN. ligada)	21/09/2022 14:21:43	Axa-137, Araxá - MG, 38183-244, Brasil	22/09/2022 07:17:06	Rua Hítilo Rós, Morada do Sol, Araxá, Região Geográfica Imediata de Araxá, Região Geográfica Intermediária de Uberaba, Minas Gerais, Região Sudeste, 38180-120, Brasil	16:55:23	0km:000m	0 Litros	R\$ 0,00



Status	Dt. Inicial	Início	Dt. Final	Fim	Período	Distância	Consumo	Gasto
Movimento	22/09/2022 07:17:06	Rua Hítalo Rós, Morada do Sol, Araxá, Região Geográfica Imediata de Araxá, Região Geográfica Intermediária de Uberaba, Minas Gerais, Região Sudeste, 38180-120, Brasil	22/09/2022 07:19:05	Sub-Total - (21 Sep 2022) Rua Hítalo Rós, Morada do Sol, Araxá, Região Geográfica Imediata de Araxá, Região Geográfica Intermediária de Uberaba, Minas Gerais, Região Sudeste, 38180-120, Brasil	487:40:15	38km:874m	0,00 Litros	R\$ 0,00
Parado (IGN. ligada)	22/09/2022 07:19:05	Rua Hítalo Rós, Morada do Sol, Araxá, Região Geográfica Imediata de Araxá, Região Geográfica Intermediária de Uberaba, Minas Gerais, Região Sudeste, 38180-120, Brasil	22/09/2022 07:21:54	Avenida Hítalo Rossi, Morada do Sol, Araxá - MG, 38181-419, Brasil	00:01:59	10km:361m	0 Litros	R\$ 0,00
Movimento	22/09/2022 07:21:54	Avenida Hítalo Rossi, Morada do Sol, Araxá - MG, 38181-419, Brasil	22/09/2022 07:31:31	Vila Silvéria, Araxá, MG, Brasil	00:02:49	0km:000m	0 Litros	R\$ 0,00
Parado	22/09/2022 07:31:31	Vila Silvéria, Araxá, MG, Brasil	22/09/2022 08:22:50	Vila Silvéria, Araxá, MG, Brasil	00:09:37	4km:871m	0 Litros	R\$ 0,00
Parado (IGN. ligada)	22/09/2022 08:22:50	Vila Silvéria, Araxá, MG, Brasil	22/09/2022 08:28:30	Alameda da Liberdade, Vila Silvéria, Araxá - MG, 38183-420, Brasil	00:51:19	0km:000m	0 Litros	R\$ 0,00
Movimento	22/09/2022 08:28:30	Alameda da Liberdade, Vila Silvéria, Araxá - MG, 38183-420, Brasil	22/09/2022 08:36:05	Rua Donato Pinheiro dos Santos, Vila João Ribeiro, Araxá - MG, 38184-120, Brasil	00:05:40	0km:000m	0 Litros	R\$ 0,00
Parado	22/09/2022 08:36:05	Rua Donato Pinheiro dos Santos, Vila João Ribeiro, Araxá - MG, 38184-120, Brasil	22/09/2022 10:17:06	Rua Donato Pinheiro dos Santos, Vila João Ribeiro, Araxá - MG, 38184-120, Brasil	00:07:35	2km:484m	0 Litros	R\$ 0,00
Parado (IGN. ligada)	22/09/2022 10:17:06	Rua Donato Pinheiro dos Santos, Vila João Ribeiro, Araxá - MG, 38184-120, Brasil	22/09/2022 11:33:09	Rua Donato Pinheiro dos Santos, Vila João Ribeiro, Araxá - MG, 38184-120, Brasil	01:41:01	0km:000m	0 Litros	R\$ 0,00
Movimento	22/09/2022 11:33:09	Rua Donato Pinheiro dos Santos, Vila João Ribeiro, Araxá - MG, 38184-120, Brasil	22/09/2022 12:08:34	Araxá, MG, Brasil	01:16:03	0km:000m	0 Litros	R\$ 0,00
Parado	22/09/2022 12:08:34	Araxá, MG, Brasil	22/09/2022 12:10:43	Araxá, MG, Brasil	00:35:25	14km:878m	0 Litros	R\$ 0,00
Movimento	22/09/2022 12:10:43	Araxá, MG, Brasil	22/09/2022 12:11:34	Araxá, MG, Brasil	00:02:09	0km:000m	0 Litros	R\$ 0,00
Parado	22/09/2022 12:11:34	Araxá, MG, Brasil	22/09/2022 12:12:34	Araxá, MG, Brasil	00:00:51	0km:021m	0 Litros	R\$ 0,00
Parado (IGN. ligada)	22/09/2022 12:12:34	Araxá, MG, Brasil	22/09/2022 12:12:38	Araxá, MG, Brasil	00:01:00	0km:000m	0 Litros	R\$ 0,00
Parado	22/09/2022 12:12:38	Araxá, MG, Brasil	22/09/2022 12:24:23	Araxá, MG, Brasil	00:00:04	0km:000m	0 Litros	R\$ 0,00
Movimento	22/09/2022 12:24:23	Araxá, MG, Brasil	22/09/2022 12:25:12	Axa-310, Araxá - MG, 38183-244, Brasil	00:11:45	0km:000m	0 Litros	R\$ 0,00
Parado	22/09/2022 12:25:12	Axa-310, Araxá - MG, 38183-244, Brasil	22/09/2022 12:33:54	Axa-310, Araxá - MG, 38183-244, Brasil	00:00:49	0km:023m	0 Litros	R\$ 0,00
Parado (IGN. ligada)	22/09/2022 12:33:54	Axa-310, Araxá - MG, 38183-244, Brasil	22/09/2022 12:35:36	Araxá, MG, Brasil	00:08:42	0km:000m	0 Litros	R\$ 0,00
					00:01:42	0km:000m	0 Litros	R\$ 0,00



Status	Dt. Inicial	Início	Fim	Período	Distância	Consumo	Custo
Movimento	22/09/2022 12:35:36	Araxá, MG, Brasil	Avenida Hitalo Rossi, Morada do Sol, Araxá - MG, 38181-419, Brasil	00:17:55	10km:492m	0 Litros	R\$ 0,00
Parado (IGN. ligada)	22/09/2022 12:53:31	Araxá - MG, 38181-419, Brasil	Avenida Dâmaso Drummond, Morada do Sol, Araxá - MG, 38183-063, Brasil	00:00:33	0km:000m	0 Litros	R\$ 0,00
Movimento	22/09/2022 12:54:04	Araxá - MG, 38183-063, Brasil	Avenida Senador Montandon, Centro, Araxá - MG, 38183-214, Brasil	00:02:30	0km:890m	0 Litros	R\$ 0,00
Parado (IGN. ligada)	22/09/2022 12:56:34	Araxá - MG, 38183-214, Brasil	Avenida Senador Montandon, Centro, Araxá - MG, 38183-214, Brasil	00:02:00	0km:000m	0 Litros	R\$ 0,00
Movimento	22/09/2022 12:58:34	Araxá - MG, 38183-214, Brasil	Avenida Senador Montandon, Centro, Araxá - MG, 38183-214, Brasil	00:03:22	1km:296m	0 Litros	R\$ 0,00
Parado	22/09/2022 13:01:56	Araxá - MG, 38184-120, Vila João Ribeiro, Araxá - MG, 38184-120, Brasil	Rua Donato Pinheiro dos Santos, Vila João Ribeiro, Araxá - MG, 38184-120, Brasil	00:22:12	0km:000m	0 Litros	R\$ 0,00
Movimento	22/09/2022 13:24:08	Araxá - MG, 38184-120, Vila João Ribeiro, Araxá - MG, 38184-120, Brasil	Rua Donato Pinheiro dos Santos, Vila João Ribeiro, Araxá - MG, 38184-120, Brasil	00:01:34	0km:058m	0 Litros	R\$ 0,00
Parado	22/09/2022 13:25:42	Araxá - MG, 38184-120, Vila João Ribeiro, Araxá - MG, 38184-120, Brasil	Rua Donato Pinheiro dos Santos, Vila João Ribeiro, Araxá - MG, 38184-120, Brasil	00:04:08	0km:000m	0 Litros	R\$ 0,00
Parado (IGN. ligada)	22/09/2022 13:29:50	Araxá - MG, 38184-120, Vila João Ribeiro, Araxá - MG, 38184-120, Brasil	Rua Donato Pinheiro dos Santos, Vila João Ribeiro, Araxá - MG, 38184-120, Brasil	00:01:50	0km:000m	0 Litros	R\$ 0,00
Parado	22/09/2022 13:31:40	Araxá - MG, 38184-120, Vila João Ribeiro, Araxá - MG, 38184-120, Brasil	Rua Donato Pinheiro dos Santos, Vila João Ribeiro, Araxá - MG, 38184-120, Brasil	00:07:58	0km:000m	0 Litros	R\$ 0,00
Movimento	22/09/2022 13:39:38	Araxá - MG, 38184-120, Vila João Ribeiro, Araxá - MG, 38183-392, Brasil	Rua Modestina Magalhães de Oliveira, Vila Silvéria, Araxá - MG, 38183-392, Brasil	00:07:43	1km:806m	0 Litros	R\$ 0,00
Parado	22/09/2022 13:47:21	Araxá - MG, 38183-392, Vila Modestina Magalhães de Oliveira, Araxá - MG, 38183-392, Brasil	Rua Modestina Magalhães de Oliveira, Vila Silvéria, Araxá - MG, 38183-392, Brasil	00:17:32	0km:000m	0 Litros	R\$ 0,00
Movimento	22/09/2022 14:04:53	Araxá - MG, 38183-392, Vila Modestina Magalhães de Oliveira, Araxá - MG, 38183-392, Brasil	Rua Donato Pinheiro dos Santos, Vila Fertilza, Araxá - MG, 38184-120, Brasil	00:07:32	1km:936m	0 Litros	R\$ 0,00
Parado	22/09/2022 14:12:25	Araxá - MG, 38184-120, Vila Donato Pinheiro dos Santos, Vila Fertilza, Araxá - MG, 38184-120, Brasil	Rua Donato Pinheiro dos Santos, Vila Fertilza, Araxá - MG, 38184-120, Brasil	00:19:07	0km:000m	0 Litros	R\$ 0,00



Status	Dt. Inicial	Início	Dt. Final	Fim	Partido	Distância	Consumo	Gasto
Parado (IGN. ligada)	22/09/2022 14:31:32	Rua Donato Pinheiro dos Santos, Vila Fertiza, Araxá - MG, 38184-120, Brasil	22/09/2022 14:32:11	Rua Donato Pinheiro dos Santos, João Ribeiro, Araxá, Microrregião Araxá, Região Geográfica Intermediária de Uberaba, Minas Gerais, Região Sudeste, 38183244, Brasil	00:00:39	0km:000m	0 Litros	R\$ 0,00
Movimento	22/09/2022 14:32:11	Rua Donato Pinheiro dos Santos, João Ribeiro, Araxá, Microrregião Araxá, Região Geográfica Intermediária de Uberaba, Minas Gerais, Região Sudeste, 38183244, Brasil	22/09/2022 14:38:21	Avenida Senador Montandon, Centro, Araxá - MG, 38183-214, Brasil	00:06:10	2km:209m	0 Litros	R\$ 0,00
Parado (IGN. ligada)	22/09/2022 14:38:21	Avenida Senador Montandon, Centro, Araxá - MG, 38183-214, Brasil	22/09/2022 14:40:21	Avenida Senador Montandon, Centro, Araxá - MG, 38183-214, Brasil	00:02:00	0km:000m	0 Litros	R\$ 0,00
Movimento	22/09/2022 14:40:21	Avenida Senador Montandon, Centro, Araxá - MG, 38183-214, Brasil	22/09/2022 14:43:30	Rua da Banheira, Morada do Sol, Araxá, Região Geográfica Imediata de Araxá, Região Geográfica Intermediária de Uberaba, Minas Gerais, Região Sudeste, 38180-120, Brasil	00:03:09	1km:468m	0 Litros	R\$ 0,00
Parado	22/09/2022 14:43:30	Rua da Banheira, Morada do Sol, Araxá, Região Geográfica Imediata de Araxá, Região Geográfica Intermediária de Uberaba, Minas Gerais, Região Sudeste, 38180-120, Brasil	23/09/2022 07:07:09	Rua Hitalo Rós, Morada do Sol, Araxá, Região Geográfica Imediata de Araxá, Região Geográfica Intermediária de Uberaba, Minas Gerais, Região Sudeste, 38180-120, Brasil	16:23:39	0km:000m	0 Litros	R\$ 0,00
Parado (IGN. ligada)	23/09/2022 07:07:09	Rua Hitalo Rós, Morada do Sol, Araxá, Região Geográfica Imediata de Araxá, Região Geográfica Intermediária de Uberaba, Minas Gerais, Região Sudeste, 38180-120, Brasil	23/09/2022 07:13:23	Rua Gustavo Martins de Oliveira, Morada do Sol, Araxá - MG, 38181-412, Brasil	00:06:14	0km:000m	0 Litros	R\$ 0,00
Movimento	23/09/2022 07:13:23	Rua Gustavo Martins de Oliveira, Morada do Sol, Araxá - MG, 38181-412, Brasil	23/09/2022 07:29:51	Aeroporto, Araxá, Microrregião Araxá, Mesorregião Triângulo Mineiro/Alto Paranaíba, Minas Gerais, Região Sudeste, 38180-129, Brasil	00:16:28	6km:361m	0 Litros	R\$ 0,00
Parado	23/09/2022 07:29:51	Aeroporto, Araxá, Microrregião Araxá, Mesorregião Triângulo Mineiro/Alto Paranaíba, Minas Gerais, Região Sudeste, 38180-129, Brasil	23/09/2022 07:48:04	Aeroporto, Araxá, Microrregião Araxá, Mesorregião Triângulo Mineiro/Alto Paranaíba, Minas Gerais, Região Sudeste, 38180-129, Brasil	00:18:13	0km:000m	0 Litros	R\$ 0,00
Sub-Total - (22 Sep 2022)					512:02:02	41km:905m	0,00 Litros	R\$ 0,00



Status	Dt. Inicial	Início	Dt. Final	Fim	Período	Distância	Consumo	Gasto
Parado (IGN, ligada)	23/09/2022 07:48:04	Aeroporto, Araxá, Microrregião Araxá, Mesorregião Triângulo Mineiro/Alto Paranaíba, Minas Gerais, Região Sudeste, 38180-129, Brasil	23/09/2022 07:48:16	Loteamento Max Newmann, Araxá - MG, 38180-084, Brasil	00:00:12	0km:000m	0 Litros	R\$ 0,00
Movimento	23/09/2022 07:48:16	Loteamento Max Newmann, Araxá - MG, 38180-084, Brasil	23/09/2022 07:56:23	Araxá, Região Geográfica Imediata de Araxá, Região Geográfica Intermediária de Uberaba, Minas Gerais, Região Sudeste, Brasil	00:08:07	4km:490m	0 Litros	R\$ 0,00
Parado	23/09/2022 07:56:23	Araxá, Região Geográfica Imediata de Araxá, Região Geográfica Intermediária de Uberaba, Minas Gerais, Região Sudeste, Brasil	23/09/2022 08:45:54	Araxá, Região Geográfica Imediata de Araxá, Região Geográfica Intermediária de Uberaba, Minas Gerais, Região Sudeste, Brasil	00:49:31	0km:000m	0 Litros	R\$ 0,00
Parado (IGN, ligada)	23/09/2022 08:45:54	Araxá, Região Geográfica Imediata de Araxá, Região Geográfica Intermediária de Uberaba, Minas Gerais, Região Sudeste, Brasil	23/09/2022 08:50:50	Araxá, Região Geográfica Imediata de Araxá, Região Geográfica Intermediária de Uberaba, Minas Gerais, Região Sudeste, Brasil	00:04:56	0km:000m	0 Litros	R\$ 0,00
Parado	23/09/2022 08:50:50	Araxá, Região Geográfica Imediata de Araxá, Região Geográfica Intermediária de Uberaba, Minas Gerais, Região Sudeste, Brasil	23/09/2022 09:25:55	Araxá, Região Geográfica Imediata de Araxá, Região Geográfica Intermediária de Uberaba, Minas Gerais, Região Sudeste, Brasil	00:35:05	0km:000m	0 Litros	R\$ 0,00
Parado (IGN, ligada)	23/09/2022 09:25:55	Araxá, Região Geográfica Imediata de Araxá, Região Geográfica Intermediária de Uberaba, Minas Gerais, Região Sudeste, Brasil	23/09/2022 09:30:31	Araxá, Região Geográfica Imediata de Araxá, Região Geográfica Intermediária de Uberaba, Minas Gerais, Região Sudeste, Brasil	00:04:36	0km:000m	0 Litros	R\$ 0,00
Movimento	23/09/2022 09:30:31	Araxá, Região Geográfica Imediata de Araxá, Região Geográfica Intermediária de Uberaba, Minas Gerais, Região Sudeste, Brasil	23/09/2022 09:32:30	Araxá, Região Geográfica Imediata de Araxá, Região Geográfica Intermediária de Uberaba, Minas Gerais, Região Sudeste, Brasil	00:01:59	0km:048m	0 Litros	R\$ 0,00
Parado (IGN, ligada)	23/09/2022 09:32:30	Araxá, Região Geográfica Imediata de Araxá, Região Geográfica Intermediária de Uberaba, Minas Gerais, Região Sudeste, Brasil	23/09/2022 09:34:05	Araxá, Região Geográfica Imediata de Araxá, Região Geográfica Intermediária de Uberaba, Minas Gerais, Região Sudeste, Brasil	00:01:35	0km:000m	0 Litros	R\$ 0,00
Movimento	23/09/2022 09:34:05	Araxá, Região Geográfica Imediata de Araxá, Região Geográfica Intermediária de Uberaba, Minas Gerais, Região Sudeste, Brasil	23/09/2022 09:51:40	AXA-137, Araxá, Região Geográfica Imediata de Araxá, Região Geográfica Intermediária de Uberaba, Minas Gerais, Região Sudeste, 38180-129, Brasil	00:17:35	4km:662m	0 Litros	R\$ 0,00
Parado	23/09/2022 09:51:40	AXA-137, Araxá, Região Geográfica Imediata de Araxá, Região Geográfica Intermediária de Uberaba, Minas Gerais, Região Sudeste, 38180-129, Brasil	23/09/2022 09:58:30	AXA-137, Araxá, Região Geográfica Imediata de Araxá, Região Geográfica Intermediária de Uberaba, Minas Gerais, Região Sudeste, 38180-129, Brasil	00:06:50	0km:000m	0 Litros	R\$ 0,00



Status	Dt. Inicial	Início	Dt. Final	Fim	Período	Distância	Consumo	Gasto
Parado (IGN. ligada)	23/09/2022 09:58:30	AXA-137, Araxá, Região Geográfica Imediata de Araxá, Região Geográfica Intermediária de Uberaba, Minas Gerais, Região Sudeste, 38180-129, Brasil	23/09/2022 09:59:51	Axa-137, Araxá - MG, 38183-244, Brasil	00:01:21	0km:000m	0 Litros	R\$ 0,00
Movimento	23/09/2022 09:59:51	Axa-137, Araxá - MG, 38183-244, Brasil	23/09/2022 10:17:59	Axa-137, Araxá - MG, 38183-244, Brasil	00:18:08	5km:401m	0 Litros	R\$ 0,00
Parado	23/09/2022 10:17:59	Axa-137, Araxá - MG, 38183-244, Brasil	23/09/2022 10:24:36	Axa-137, Araxá - MG, 38183-244, Brasil	00:06:37	0km:000m	0 Litros	R\$ 0,00
Movimento	23/09/2022 10:24:36	Axa-137, Araxá - MG, 38183-244, Brasil	23/09/2022 10:42:20	Avenida Dâmaso Drummond, Vila São Pedro, Araxá - MG, 38183-063, Brasil	00:17:44	8km:290m	0 Litros	R\$ 0,00
Parado	23/09/2022 10:42:20	Avenida Dâmaso Drummond, Vila São Pedro, Araxá - MG, 38183-063, Brasil	23/09/2022 11:05:35	Avenida Dâmaso Drummond, Vila São Pedro, Araxá - MG, 38183-063, Brasil	00:23:15	0km:000m	0 Litros	R\$ 0,00
Parado (IGN. ligada)	23/09/2022 11:05:35	Avenida Dâmaso Drummond, Vila São Pedro, Araxá - MG, 38183-063, Brasil	23/09/2022 11:06:38	Rua Maestro Firmo, Vila São Pedro, Araxá - MG, 38183-064, Brasil	00:01:03	0km:000m	0 Litros	R\$ 0,00
Movimento	23/09/2022 11:06:38	Rua Maestro Firmo, Vila São Pedro, Araxá - MG, 38183-064, Brasil	23/09/2022 12:49:35	Avenida Dâmaso Drummond, Vila São Pedro, Araxá - MG, 38183-063, Brasil	01:42:57	0km:045m	0 Litros	R\$ 0,00
Parado (IGN. ligada)	23/09/2022 12:49:35	Avenida Dâmaso Drummond, Vila São Pedro, Araxá - MG, 38183-063, Brasil	23/09/2022 14:13:35	Avenida Dâmaso Drummond, Vila São Pedro, Araxá - MG, 38183-063, Brasil	01:24:00	0km:000m	0 Litros	R\$ 0,00
Movimento	23/09/2022 14:13:35	Avenida Dâmaso Drummond, Vila São Pedro, Araxá - MG, 38183-063, Brasil	23/09/2022 14:16:12	Avenida Dâmaso Drummond, Centro, Araxá - MG, 38183-063, Brasil	00:02:37	1km:365m	0 Litros	R\$ 0,00
Parado	23/09/2022 14:16:12	Avenida Dâmaso Drummond, Centro, Araxá - MG, 38183-063, Brasil	23/09/2022 14:17:53	Avenida Dâmaso Drummond, Centro, Araxá - MG, 38183-063, Brasil	00:01:41	0km:000m	0 Litros	R\$ 0,00
Movimento	23/09/2022 14:17:53	Avenida Dâmaso Drummond, Centro, Araxá - MG, 38183-063, Brasil	23/09/2022 14:27:59	Rua David Roberto Rezende, Ana Pinto de Almeida, Araxá - MG, 38181-082, Brasil	00:10:06	3km:691m	0 Litros	R\$ 0,00
Parado	23/09/2022 14:27:59	Rua David Roberto Rezende, Ana Pinto de Almeida, Araxá - MG, 38181-082, Brasil	23/09/2022 15:54:37	Rua David Roberto Rezende, Ana Pinto de Almeida, Araxá, Região Geográfica Imediata de Araxá, Região Geográfica Intermediária de Uberaba, Minas Gerais, Região Sudeste, 38180-084, Brasil	01:26:38	0km:000m	0 Litros	R\$ 0,00
Parado (IGN. ligada)	23/09/2022 15:54:37	Rua David Roberto Rezende, Ana Pinto de Almeida, Araxá, Região Geográfica Imediata de Araxá, Região Geográfica Intermediária de Uberaba, Minas Gerais, Região Sudeste, 38180-084, Brasil	23/09/2022 15:58:49	Rua David Roberto Rezende, Ana Pinto de Almeida, Araxá - MG, 38181-082, Brasil	00:04:12	0km:000m	0 Litros	R\$ 0,00
Movimento	23/09/2022 15:58:49	Rua David Roberto Rezende, Ana Pinto de Almeida, Araxá - MG, 38181-082, Brasil	23/09/2022 16:02:30	Rua Juca Cancio, Urciano Lemos, Araxá - MG, 38181-130, Brasil	00:03:41	0km:951m	0 Litros	R\$ 0,00



Status	Dt. Inicial	Início	Dt. Final	Fim	Período	Distância	Consumo	Gasto
Parado	23/09/2022 16:02:30	Rua Juca Cancio, Urciano Lemos, Araxá - MG, 38181-130, Brasil	23/09/2022 19:41:15	Rua Juca Cancio, Urciano Lemos, Araxá - MG, 38181-130, Brasil	03:38:45	0km:000m	0 Litros	R\$ 0,00
Parado (IGN. ligada)	23/09/2022 19:41:15	Rua Juca Cancio, Urciano Lemos, Araxá - MG, 38181-130, Brasil	23/09/2022 19:43:43	Rua Juca Cancio, Urciano Lemos, Araxá - MG, 38181-130, Brasil	00:02:28	0km:000m	0 Litros	R\$ 0,00
Movimento	23/09/2022 19:43:43	Rua Juca Cancio, Urciano Lemos, Araxá - MG, 38181-130, Brasil	23/09/2022 19:46:43	Avenida Doutor Danilo Cunha, Bom Jesus, Araxá - MG, 38181-409, Brasil	00:03:00	0km:976m	0 Litros	R\$ 0,00
Parado (IGN. ligada)	23/09/2022 19:46:43	Avenida Doutor Danilo Cunha, Bom Jesus, Araxá - MG, 38181-409, Brasil	23/09/2022 19:47:08	Santa Rita, Araxá - MG, 38181-292, Brasil	00:00:25	0km:000m	0 Litros	R\$ 0,00
Movimento	23/09/2022 19:47:08	Santa Rita, Araxá - MG, 38181-292, Brasil	23/09/2022 19:54:42	Rua Um, Loteamento Residencial Solaris, Araxá - MG, Brasil	00:07:34	2km:164m	0 Litros	R\$ 0,00
Parado	23/09/2022 19:54:42	Rua Um, Loteamento Residencial Solaris, Araxá - MG, Brasil	26/09/2022 06:33:17	Jardim Bela Vista II, Araxá, Microrregião Araxá, Região Geográfica Intermediária de Uberaba, Minas Gerais, Região Sudeste, 38180-120, Brasil	58:38:35	0km:000m	0 Litros	R\$ 0,00
Parado (IGN. ligada)	26/09/2022 06:33:17	Jardim Bela Vista II, Araxá, Microrregião Araxá, Região Geográfica Intermediária de Uberaba, Minas Gerais, Região Sudeste, 38180-120, Brasil	26/09/2022 06:34:34	Sub-Total - (23 Sep 2022)	541:13:14	37km:307m	0,00 Litros	R\$ 0,00
Movimento	26/09/2022 06:34:34	Jardim Bela Vista II, Araxá, Microrregião Araxá, Região Geográfica Intermediária de Uberaba, Minas Gerais, Região Sudeste, 38180-120, Brasil	26/09/2022 06:40:17	Rua Maria de Lourdes Moreira, Santa Rita, Araxá - MG, 38181-489, Brasil	00:05:43	1km:734m	0 Litros	R\$ 0,00
Parado	26/09/2022 06:40:17	Rua Maria de Lourdes Moreira, Santa Rita, Araxá - MG, 38181-489, Brasil	26/09/2022 07:06:41	Rua Honório de Paiva Abreu, Jardim Residencial Bela Vista, Araxá - MG, 38181-414, Brasil	00:26:24	0km:000m	0 Litros	R\$ 0,00
Movimento	26/09/2022 07:06:41	Rua Honório de Paiva Abreu, Jardim Residencial Bela Vista, Araxá - MG, 38181-414, Brasil	26/09/2022 07:10:30	Rua Honório de Paiva Abreu, Jardim Residencial Bela Vista, Araxá - MG, 38181-414, Brasil	00:03:49	0km:786m	0 Litros	R\$ 0,00
Parado	26/09/2022 07:10:30	Rua Honório de Paiva Abreu, Jardim Residencial Bela Vista, Araxá - MG, 38181-414, Brasil	26/09/2022 07:15:35	Rua Honório de Paiva Abreu, Jardim Residencial Bela Vista, Araxá - MG, 38181-414, Brasil	00:05:05	0km:000m	0 Litros	R\$ 0,00
Parado (IGN. ligada)	26/09/2022 07:15:35	Rua Honório de Paiva Abreu, Jardim Residencial Bela Vista, Araxá - MG, 38181-414, Brasil	26/09/2022 07:16:15	Rua Honório de Paiva Abreu, Jardim Residencial Bela Vista, Araxá - MG, 38181-414, Brasil	00:00:40	0km:000m	0 Litros	R\$ 0,00



Status	Dt. Início	Inicio	Dt. Fim	Fim	Período	Distância	Consumo	Gasto
Movimento	26/09/2022 07:16:15	Rua Honório de Paiva Abreu, Jardim Residencial Bela Vista, Araxá - MG, 38181-414, Brasil	26/09/2022 07:27:35	Avenida Ministro Olavo Drummond, Loteamento Max Newmann, Araxá - MG, 38180-084, Brasil	00:11:20	4km:411m	0 Litros	R\$ 0,00
Parado	26/09/2022 07:27:35	Avenida Ministro Olavo Drummond, Loteamento Max Newmann, Araxá - MG, 38180 084, Brasil	26/09/2022 07:27:42	Avenida Ministro Olavo Drummond, Loteamento Max Newmann, Araxá - MG, 38180-084, Brasil	00:00:07	0km:000m	0 Litros	R\$ 0,00
Parado (IGN. ligada)	26/09/2022 07:27:42	Avenida Ministro Olavo Drummond, Loteamento Max Newmann, Araxá - MG, 38180-084, Brasil	26/09/2022 07:28:45	Avenida Ministro Olavo Drummond, Loteamento Max Newmann, Araxá - MG, 38180-084, Brasil	00:01:03	0km:000m	0 Litros	R\$ 0,00
Movimento	26/09/2022 07:28:45	Avenida Ministro Olavo Drummond, Loteamento Max Newmann, Araxá - MG, 38180-084, Brasil	26/09/2022 07:35:40	Axa-137, Araxá - MG, 38183-244, Brasil	00:06:55	2km:782m	0 Litros	R\$ 0,00
Parado (IGN. ligada)	26/09/2022 07:35:40	Axa-137, Araxá - MG, 38183-244, Brasil	26/09/2022 07:36:45	Axa-137, Araxá - MG, 38183-244, Brasil	00:01:05	0km:000m	0 Litros	R\$ 0,00
Movimento	26/09/2022 07:36:45	Axa-137, Araxá - MG, 38183-244, Brasil	26/09/2022 07:43:52	Araxá, Região Geográfica Imediata de Araxá, Região Geográfica Intermediária de Uberaba, Minas Gerais, Região Sudeste, Brasil	00:07:07	3km:449m	0 Litros	R\$ 0,00
Parado	26/09/2022 07:43:52	Araxá, Região Geográfica Imediata de Araxá, Região Geográfica Intermediária de Uberaba, Minas Gerais, Região Sudeste, Brasil	26/09/2022 08:09:29	Araxá, Região Geográfica Imediata de Araxá, Região Geográfica Intermediária de Uberaba, Minas Gerais, Região Sudeste, Brasil	00:25:37	0km:000m	0 Litros	R\$ 0,00
Parado (IGN. ligada)	26/09/2022 08:09:29	Araxá, Região Geográfica Imediata de Araxá, Região Geográfica Intermediária de Uberaba, Minas Gerais, Região Sudeste, Brasil	26/09/2022 08:21:30	Araxá, Região Geográfica Imediata de Araxá, Região Geográfica Intermediária de Uberaba, Minas Gerais, Região Sudeste, Brasil	00:12:01	0km:000m	0 Litros	R\$ 0,00
Movimento	26/09/2022 08:21:30	Araxá, Região Geográfica Imediata de Araxá, Região Geográfica Intermediária de Uberaba, Minas Gerais, Região Sudeste, Brasil	26/09/2022 08:45:29	BR-262, Araxá, Região Geográfica Imediata de Araxá, Região Geográfica Intermediária de Uberaba, Minas Gerais, Região Sudeste, Brasil	00:23:59	12km:957m	0 Litros	R\$ 0,00
Parado (IGN. ligada)	26/09/2022 08:45:29	BR-262, Araxá, Região Geográfica Imediata de Araxá, Região Geográfica Intermediária de Uberaba, Minas Gerais, Região Sudeste, Brasil	26/09/2022 08:45:44	BR-262, Araxá - MG, 38183-244, Brasil	00:00:15	0km:000m	0 Litros	R\$ 0,00
Movimento	26/09/2022 08:45:44	BR-262, Araxá - MG, 38183-244, Brasil	26/09/2022 08:49:21	BR-262, Araxá, Região Geográfica Imediata de Araxá, Região Geográfica Intermediária de Uberaba, Minas Gerais, Região Sudeste, Brasil	00:03:37	0km:738m	0 Litros	R\$ 0,00
Parado	26/09/2022 08:49:21	BR-262, Araxá, Região Geográfica Imediata de Araxá, Região Geográfica Intermediária de Uberaba, Minas Gerais, Região Sudeste, Brasil	26/09/2022 09:51:07	BR-262, Araxá, Região Geográfica Imediata de Araxá, Região Geográfica Intermediária de Uberaba, Minas Gerais, Região Sudeste, Brasil	01:01:46	0km:000m	0 Litros	R\$ 0,00



Status	Dt. Inicial	Inicio	Dt. Final	Fim	Período	Distância	Consumo	Custo
Parado (IGN. ligada)	26/09/2022 09:51:07	BR-262, Araxá, Região Geográfica Imediata de Araxá, Região Geográfica Intermediária de Uberaba, Minas Gerais, Região Sudeste, Brasil	26/09/2022 09:52:24		00:01:17	0km:000m	0 Litros	R\$ 0,00
Movimento	26/09/2022 09:52:24	Araxá, Região Geográfica Imediata de Araxá, Região Geográfica Intermediária de Uberaba, Minas Gerais, Região Sudeste, Brasil	26/09/2022 10:11:21		00:18:57	13km:041m	0 Litros	R\$ 0,00
Parado	26/09/2022 10:11:21	Araxá, Região Geográfica Imediata de Araxá, Região Geográfica Intermediária de Uberaba, Minas Gerais, Região Sudeste, Brasil	26/09/2022 10:19:14		00:07:53	0km:000m	0 Litros	R\$ 0,00
Movimento	26/09/2022 10:19:14	BR-262, Araxá, Região Geográfica Imediata de Araxá, Região Geográfica Intermediária de Uberaba, Minas Gerais, Região Sudeste, Brasil	26/09/2022 11:06:14		00:47:00	13km:278m	0 Litros	R\$ 0,00
Parado (IGN. ligada)	26/09/2022 11:06:14	BR-262, Araxá, Região Geográfica Imediata de Araxá, Região Geográfica Intermediária de Uberaba, Minas Gerais, Região Sudeste, Brasil	26/09/2022 11:31:04		00:24:50	0km:000m	0 Litros	R\$ 0,00
Parado	26/09/2022 11:31:04	BR-262, Araxá, Região Geográfica Imediata de Araxá, Região Geográfica Intermediária de Uberaba, Minas Gerais, Região Sudeste, Brasil	26/09/2022 11:39:33		00:08:29	0km:000m	0 Litros	R\$ 0,00
Parado (IGN. ligada)	26/09/2022 11:39:33	BR-262, Araxá, Região Geográfica Imediata de Araxá, Região Geográfica Intermediária de Uberaba, Minas Gerais, Região Sudeste, Brasil	26/09/2022 12:47:43		01:08:10	0km:000m	0 Litros	R\$ 0,00
Movimento	26/09/2022 12:47:43	BR-262, Araxá - MG, 38183-244, Brasil	26/09/2022 13:06:57		00:19:14	12km:813m	0 Litros	R\$ 0,00
Parado	26/09/2022 13:06:57	Araxá, Região Geográfica Imediata de Araxá, Região Geográfica Intermediária de Uberaba, Minas Gerais, Região Sudeste, Brasil	26/09/2022 13:10:04		00:03:07	0km:000m	0 Litros	R\$ 0,00
Parado (IGN. ligada)	26/09/2022 13:10:04	Araxá, Região Geográfica Imediata de Araxá, Região Geográfica Intermediária de Uberaba, Minas Gerais, Região Sudeste, Brasil	26/09/2022 13:14:19		00:04:15	0km:000m	0 Litros	R\$ 0,00

